



Общество с ограниченной ответственностью  
«Институт «ШЕЛЬФ»

ЗАКАЗЧИК – Государственное казенное учреждение Республики Крым  
«Служба автомобильных дорог Республики Крым»

Государственный контракт №88/20

**Осуществление комплекса мероприятий по  
проведению землеустроительных  
и кадастровых работ, корректировке  
документации по планировке территории  
и других необходимых работ**

Документация по планировке территории

Строительство и реконструкция автомобильной дороги  
Керчь – Феодосия – Белогорск – Симферополь –  
Бахчисарай – Севастополь (граница Бахчисарайского района)  
Этап 4 – Белогорский район

Проект планировки территории

Материалы по обоснованию проекта планировки территории.  
Графическая часть. Схема организации улично-дорожной сети  
и движения транспорта.

88/20/ДПТ-5.4-ППТ-МО-ГЧЗ

Том 5.4.1.2.1.3

Симферополь

2020



Общество с ограниченной ответственностью  
«Институт «ШЕЛЬФ»

ЗАКАЗЧИК – Государственное казенное учреждение Республики Крым  
«Служба автомобильных дорог Республики Крым»

Государственный контракт №88/20

**Осуществление комплекса мероприятий по  
проведению землеустроительных  
и кадастровых работ, корректировке  
документации по планировке территории  
и других необходимых работ**

Документация по планировке территории

Строительство и реконструкция автомобильной дороги  
Керчь – Феодосия – Белогорск – Симферополь –  
Бахчисарай – Севастополь (граница Бахчисарайского района)  
Этап 4 – Белогорский район

Проект планировки территории

Материалы по обоснованию проекта планировки территории.  
Графическая часть. Схема организации улично-дорожной сети  
и движения транспорта.

88/20/ДПТ-5.4-ППТ-МО-ГЧЗ

Том 5.4.1.2.1.3

ВРИО генерального директора



Р.А. Кириченко

Симферополь

2020

## Состав документации по планировке территории

Номер тома	Обозначение	Наименование	Примечание
<b>Документация по планировке территории</b>			
<b>Проект планировки территории</b>			
5.4.1.1.1.1	88/20/ДПТ-5.4-ППТ-ОЧ-ГЧ1	Основная часть проекта планировки территории. Графическая часть. Чертеж красных линий	
5.4.1.1.1.2	88/20/ДПТ-5.4-ППТ-ОЧ-ГЧ2	Основная часть проекта планировки территории. Графическая часть. Чертеж границ зон планируемого размещения линейных объектов. Чертеж границ зон планируемого размещения линейных объектов, подлежащих реконструкции в связи с изменением их местоположения	
5.4.1.1.2	88/20/ДПТ-5.4-ППТ-ОЧ-ПЗ	Основная часть проекта планировки территории. Положение о размещении линейного объекта	
5.4.1.2.1.1	88/20/ДПТ-5.4-ППТ-МО-ГЧ1	Материалы по обоснованию проекта планировки территории. Графическая часть. Схема расположения элемента планировочной структуры	
5.4.1.2.1.2	88/20/ДПТ-5.4-ППТ-МО-ГЧ2	Материалы по обоснованию проекта планировки территории. Графическая часть. Схема использования территории в период подготовки проекта планировки территории	
5.4.1.2.1.3	88/20/ДПТ-5.4-ППТ-МО-ГЧ3	Материалы по обоснованию проекта планировки территории. Графическая часть. Схема организации улично-дорожной сети и движения транспорта	
5.4.1.2.1.4	88/20/ДПТ-5.4-ППТ-МО-ГЧ4	Материалы по обоснованию проекта планировки территории. Графическая часть. Схема границ территорий объектов культурного наследия. Схема границ зон с особыми условиями использования территорий, особо охраняемых природных территорий, лесничеств	
5.4.1.2.1.5	88/20/ДПТ-5.4-ППТ-МО-ГЧ5	Материалы по обоснованию проекта планировки территории. Графическая часть. Схема вертикальной планировки, инженерной подготовки и инженерной защиты территории	




Согласовано:

Взамен инв. №

Подпись и дата

Инв. № подл.

88/20/ДПТ-5.4-СД

Изм.	Кол.уч	Лист	№ док.	Подп.	Дата				
						Строительство и реконструкция автомобильной дороги Керчь – Феодосия – Белогорск – Симферополь – Бахчисарай – Севастополь (граница Бахчисарайского района), этап 4 – Белогорский район. Состав документации по планировке территории	Стадия	Лист	Листов
							-	1	2
							ООО «Институт «ШЕЛЬФ»		
Разработал		Колесникова			12.20				
ГИП		Кириченко			12.20				
Н.контр.		Колесникова			12.20				

5.4.1.2.1.6	88/20/ДПТ-5.4-ППТ-МО-ГЧ6	Материалы по обоснованию проекта планировки территории. Графическая часть. Схема границ территорий, подверженных риску возникновения чрезвычайных ситуаций природного и техногенного характера (пожар, взрыв, химическое, радиоактивное заражение, затопление, подтопление, оползень, карсты, эрозия и т.д.)	
5.4.1.2.1.7	88/20/ДПТ-5.4-ППТ-МО-ГЧ7	Материалы по обоснованию проекта планировки территории. Графическая часть. Схема конструктивных и планировочных решений	
5.4.1.2.2	88/20/ДПТ-5.4-ППТ-МО-ПЗ	Материалы по обоснованию проекта планировки территории. Пояснительная записка	

**Проект межевания территории**

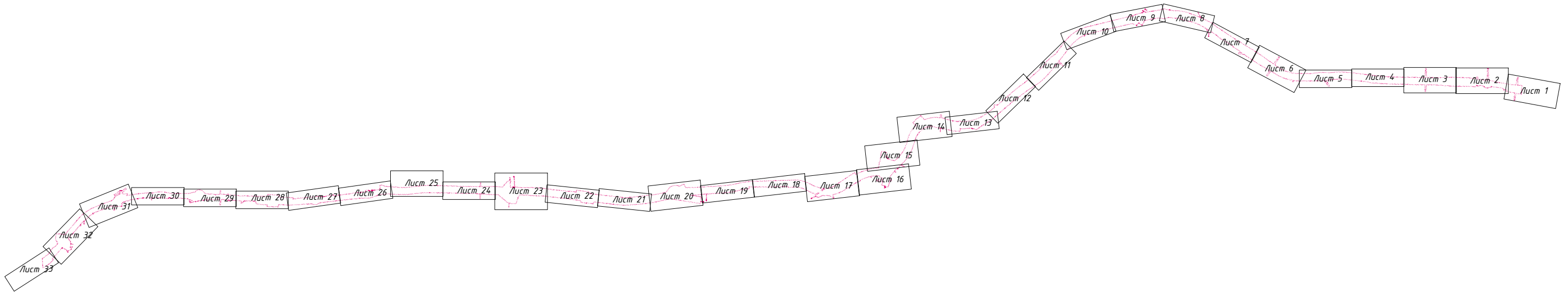
5.4.2.1.1	88/20/ДПТ-5.4-ПМТ-ОЧ-ГЧ	Основная часть проекта межевания территории. Графическая часть	
5.4.2.1.2	88/20/ДПТ-5.4-ПМТ-ОЧ-ПЗ	Основная часть проекта межевания территории. Текстовая часть	
5.4.2.2.1	88/20/ДПТ-5.4-ПМТ-МО-ГЧ	Материалы по обоснованию проекта межевания территории. Графическая часть	
5.4.2.2.2	88/20/ДПТ-5.4-ПМТ-МО-ПЗ	Материалы по обоснованию проекта межевания территории. Пояснительная записка	

Инв.№ подл.	Подпись и дата	Взамен инв. №							Лист
Изм.	Кол.уч	Лис	№ док.	Подп.	Дата	88/20/ДПТ-5.4-СД			2









Содержание

Схема организации улично-дорожной сети и движения транспорта. М 1:2000.....5

Схема расположения листов



Условные обозначения






-  Границы муниципальных образований
-  Границы населенных пунктов
-  Границы территории, в отношении которой осуществляется подготовка проекта планировки
-  Границы зон планируемого размещения линейного объекта
-  Границы зон планируемого размещения линейных объектов, подлежащих реконструкции в связи с изменением их местоположения
-  Границы кадастровых кварталов
-  90:24:060401  
Номера кадастровых кварталов
-  Границы существующих публичных сервитутов

Автомобильный транспорт:






-  2  
планируемая автомобильная дорога I-в категории




Объекты транспортной инфраструктуры:

Конструктивные элементы объектов транспортной инфраструктуры:

-  откосы
-  водопропускные трубы
-  камень бортовой
-  шумозащитный экран
-  тротуар

Направления движения наземного транспорта по:

-  планируемой автомобильной дороге регионального значения I-в категории
-  планируемым проездам и автомобильным дорогам местного значения
-  линии движения общественного транспорта
-  линии движения пешеходов
-  остановочные пункты наземного общественного пассажирского транспорта

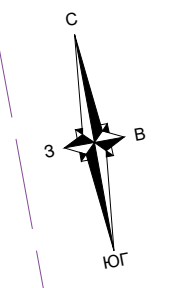
						<b>88/20/ДПТ-5.4-ППТ-МО-ГЧЗ</b>			
						Строительство и реконструкция автомобильной дороги Керчь-Феодосия-Белогорск-Симферополь-Бахчисарай-Севастополь (граница Бахчисарайского района), 4 этап - Белогорский район			
Изм	Колуч	Лист	№ док	Подпись	Дата	Проект планировки территории. Материалы по обоснованию проекта планировки территории	Стадия	Лист	Листов
							П	1.0	34
ГИП		Кириченко			11.20				
Разработал		Колесникова			11.20				
Н.Контроль		Колесникова			11.20				
						Схема организации улично-дорожной сети и движения транспорта. М 1:2000		ООО "Институт "ШЕЛЬФ"	

СОГЛАСОВАНО

Взам. инв. №

Подпись и дата

Инв. № подл.

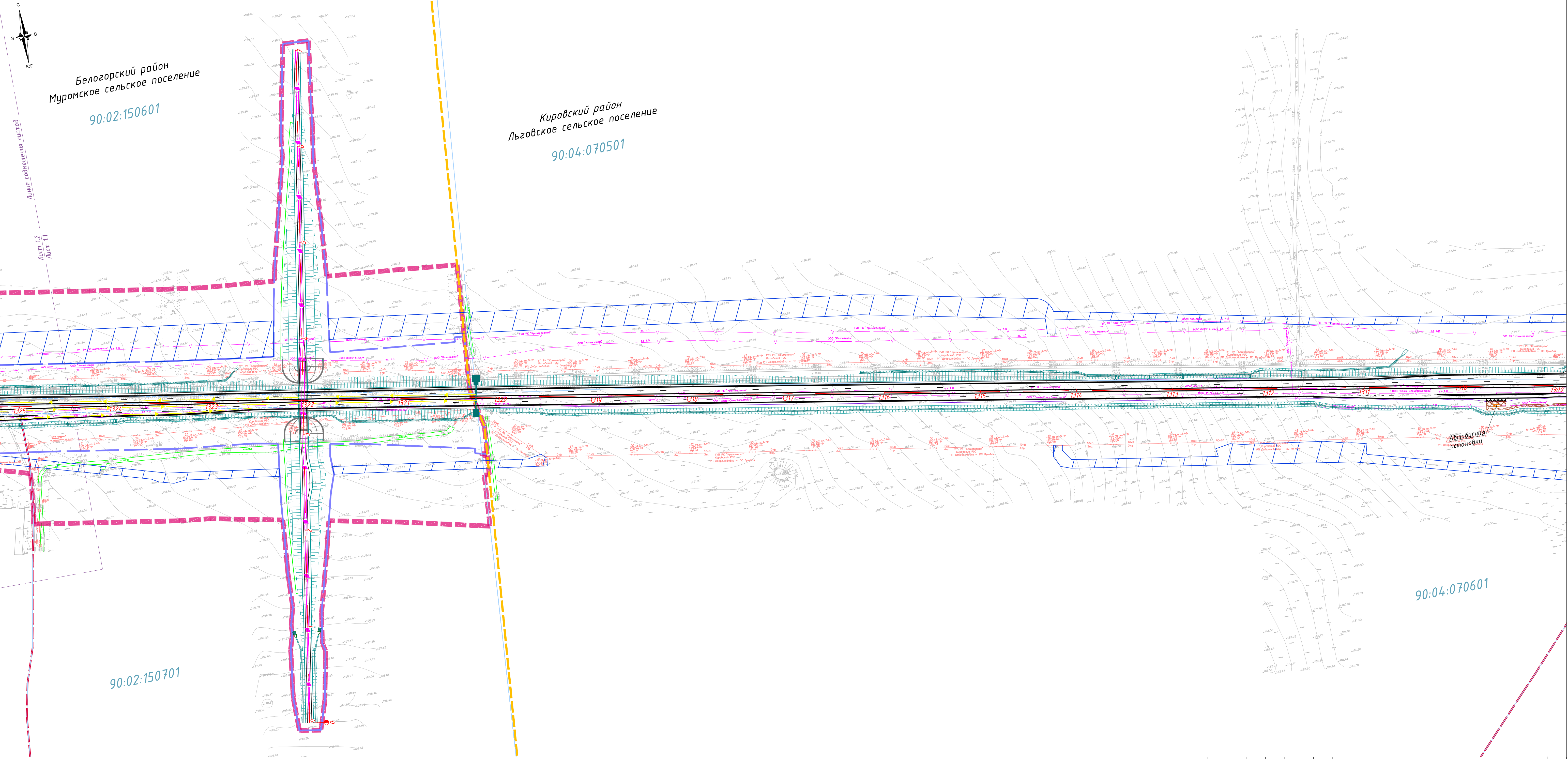


Белогорский район  
Муромское сельское поселение  
90:02:150601

Кировский район  
Львовское сельское поселение  
90:04:070501

90:04:070601

90:02:150701



СОГЛАСОВАНО

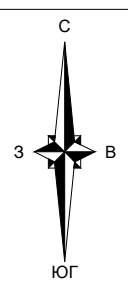
Инв. № подл. Подпись и дата. Взам. инв. №

Изм.	Кол.уч/Лист	№ док.	Подпись	Дата

88/20/ ДПТ-5.4-ППТ-МО-ГЧЗ

Лист  
1.1

Формат 420\*841



Белогорский район  
Муромское сельское поселение

90:02:150601

Линия совмещения листов

Лист 13  
Лист 12

Линия совмещения листов

Лист 12  
Лист 11

СОГЛАСОВАНО

Инв. № подл. Подпись и дата. Взам. инв. №

90:02:150701

с. Муромское  
90:02:150102



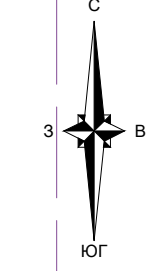
Изм.	Кол.уч/Лист	№ док.	Подпись	Дата

88/20/ДПТ-5.4-ППТ-МО-ГЧЗ

Лист  
12

Формат 420\*841





Белогорский район  
Муромское сельское поселение

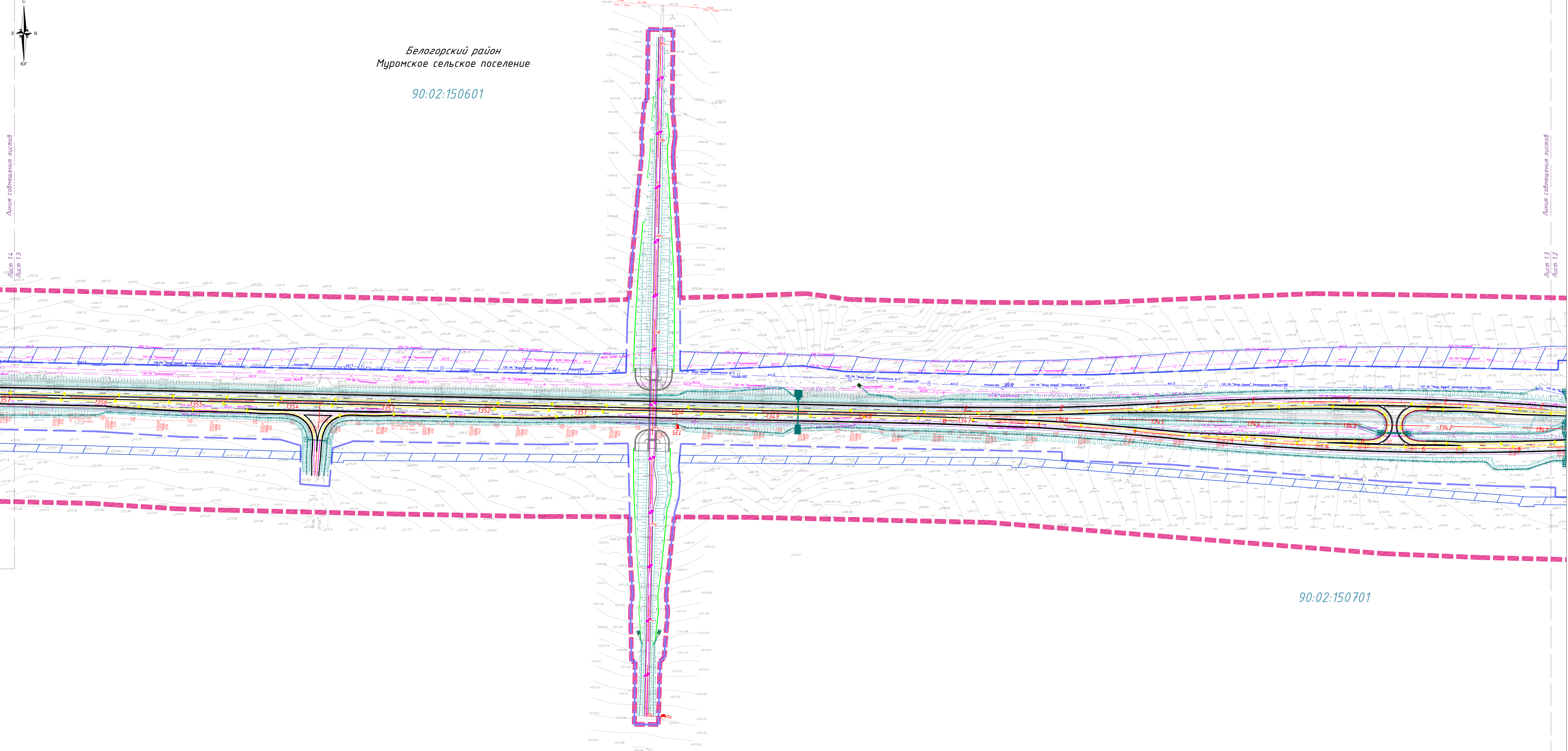
90.02:150601

Линия соотнесения листов

Лист 1.4  
Лист 1.3

Линия соотнесения листов

Лист 1.3  
Лист 1.2



90.02:150701

СОГЛАСОВАНО

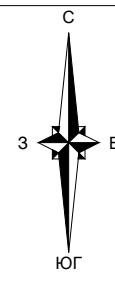
Инв. № подл. Подпись и дата  
Взам. инв. №

Изм.	Кол.уч/Лист	№ док.	Подпись	Дата

88/20/ ДПТ-5.4-ППТ-МО-ГЧЗ

Лист  
1.3

Формат 420\*841



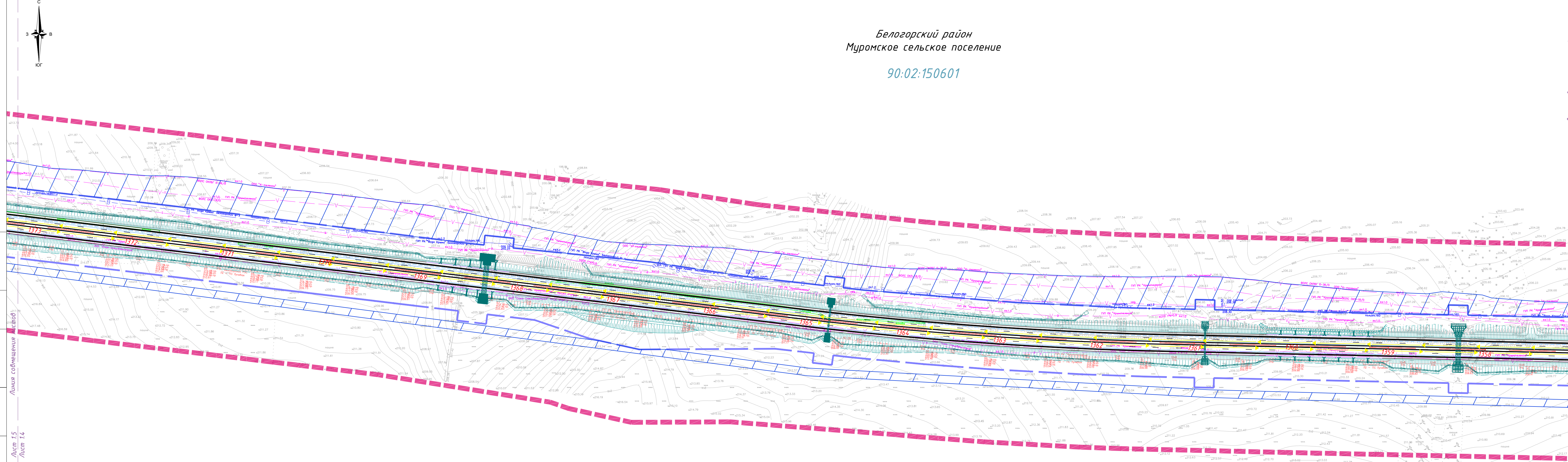
Белогорский район  
Муромское сельское поселение

90:02:150601

90:02:150701

Инв.№ подл. Подпись и дата  
Взам. инв.№

Лист 1.5  
Лист 1.4



Изм.	Кол.уч	Лист	№ док.	Подпись	Дата

88/20/ДПТ-5.4-ППТ-МО-ГЧЗ

Формат 297\*841

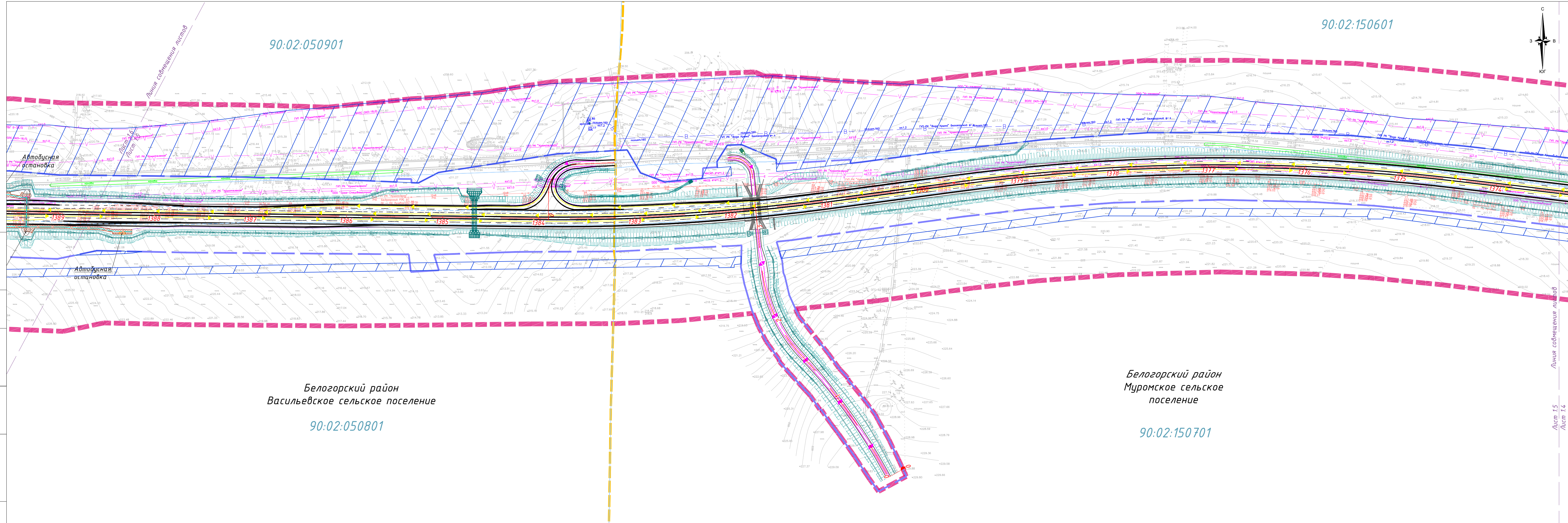
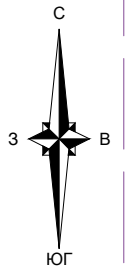
Лист  
1.4

Лист 1.4  
Лист 1.3

Линия совмещения листов

90:02:050901

90:02:150601



Белогорский район  
Васильевское сельское поселение

90:02:050801

Белогорский район  
Муромское сельское поселение

90:02:150701

Инв.№ подл. Подпись и дата  
Взам. инв.№  
СОГЛАСОВАНО

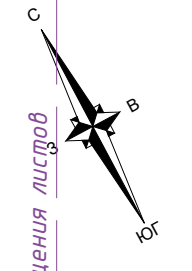
Изм.	Кол.уч	Лист	№ док.	Подпись	Дата

88/20/ДПТ-5.4-ППТ-МО-ГЧЗ

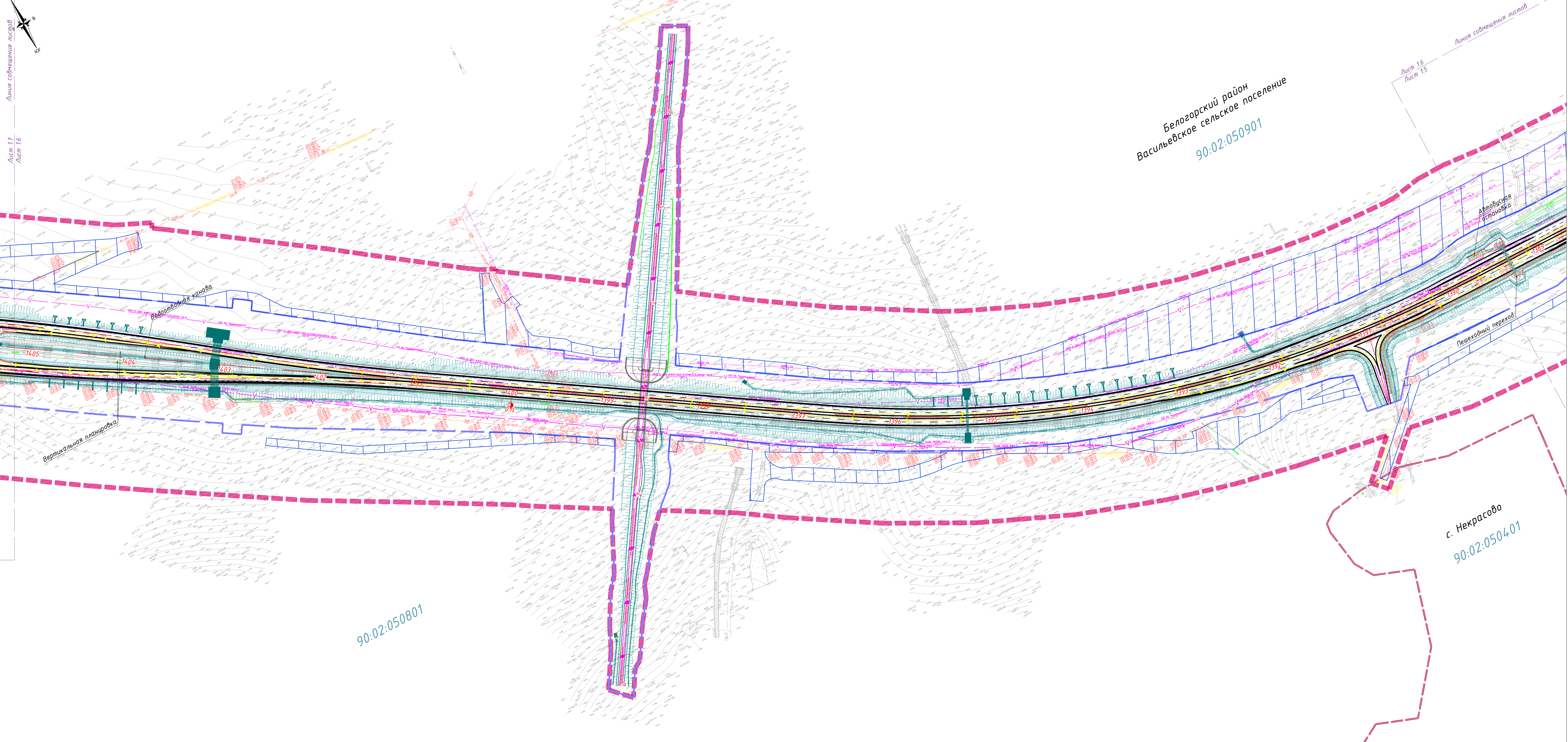
Формат 297\*841

Лист  
1.5

Лист 1.5  
Лист 1.4  
Линия совмещения листов



Лист 17  
Лист 16



Белогорский район  
Васильевское сельское поселение  
90:02:050901

Лист 16  
Лист 15

с. Некрасово  
90:02:050401

90:02:050801

Водопроводная канава

Вертикальная планировка

Автомобильная остановка

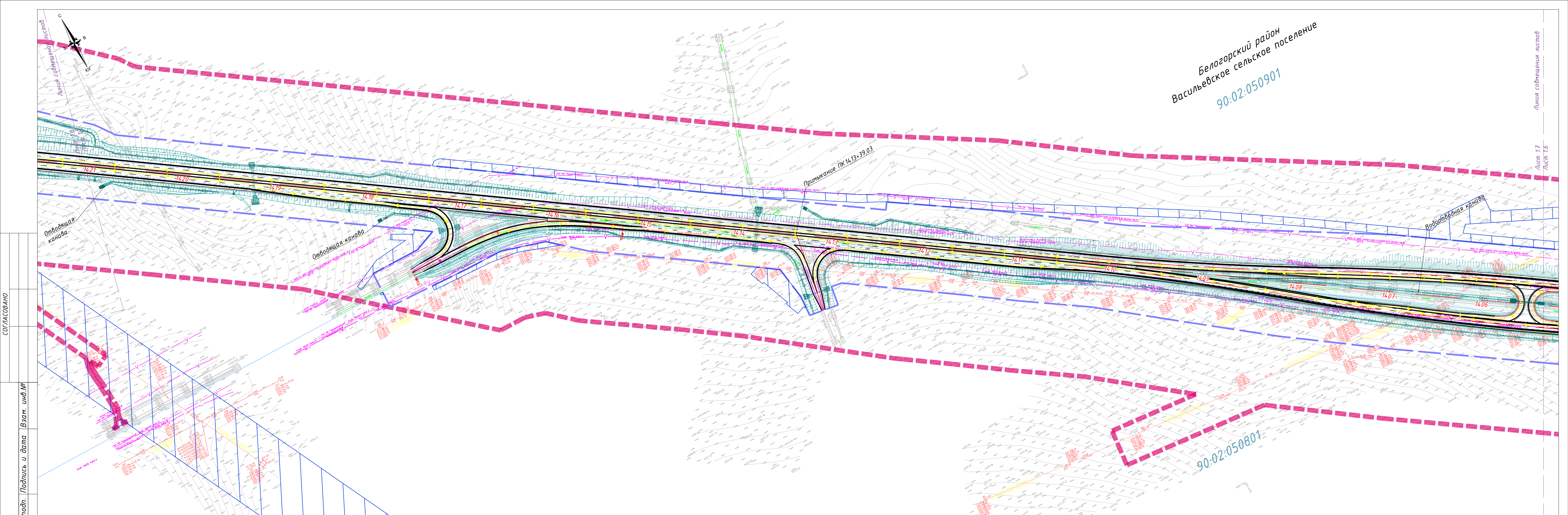
Пешеходный переход

Инв. № подл. Подпись и дата  
Взам. инв. №

Изм.	Кол.уч./Лист	№ док.	Подпись	Дата	Лист
					16

88/20/ДПТ-5.4-ППТ-МО-ГЧЗ

Формат 420\*841



Белогорский район  
 Васильевское сельское поселение  
 90:02:050901

90:02:050801

СОГЛАСОВАНО

Инв.№ подл. Подпись и дата  
 Взам. инв.№

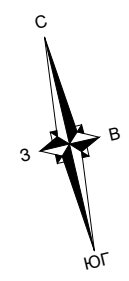
Изм.	Кол.уч	Лист	№ док.	Подпись	Дата

88/20/ДПТ-5.4-ППТ-МО-ГЧЗ

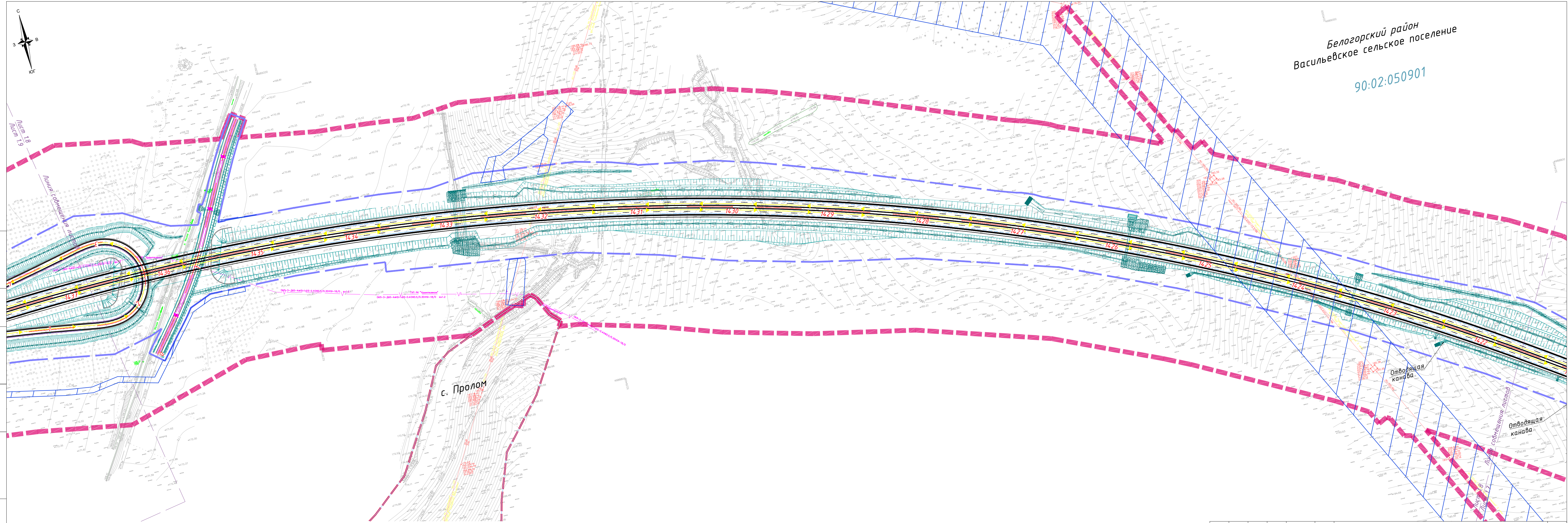
Формат 297\*841

Лист  
1.7

Линия собственности  
 лист 1.7  
 лист 1.6



Белогорский район  
Васильевское сельское поселение  
90:02:050901



СОГЛАСОВАНО

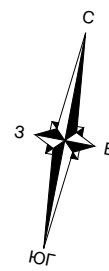
Инв.№ подп. Подпись и дата  
Взам. инв.№

Изм.	Кол.уч	Лист	№ док.	Подпись	Дата

88/20/ДПТ-5.4-ППТ-МО-ГЧЗ

Лист  
1.8

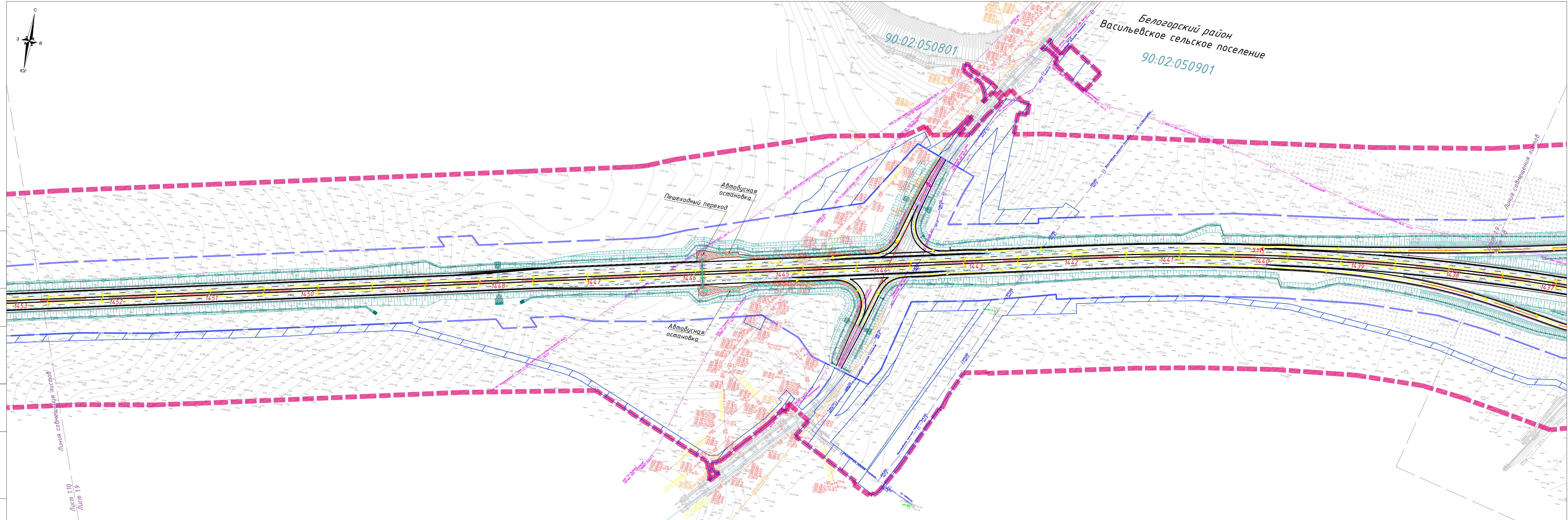
Формат 297\*841



Белогорский район  
Васильевское сельское поселение

90:02:050801

90:02:050901



СОГЛАСОВАНО

Инв.№ подл. Подпись и дата

Взам. инв.№

Лист 1.10  
Лист 1.9


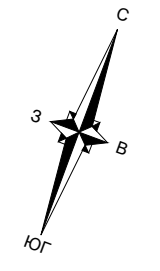
Изм.	Кол.уч	Лист	№ док.	Подпись	Дата

88/20/ДПТ-5.4-ППТ-МО-ГЧЗ

Лист  
1.9

Формат 297\*841

Белогорский район  
Васильевское сельское поселение  
90:02:050801



Примыкание ПК 14.66+28.96 слева  
Примыкание ПК 14.65+10.72 слева

Лист 1.10  
Лист 1.9  
Линия совмещения листов

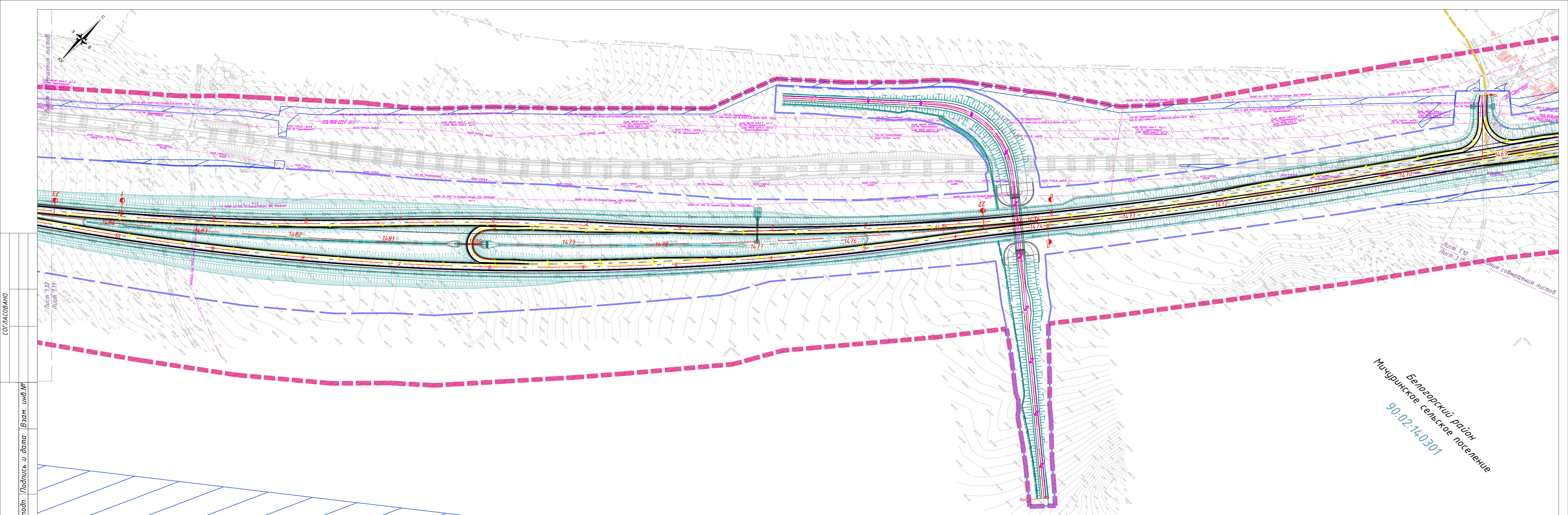
Инв.№ подп. Подпись и дата  
Взам. инв.№  
СОГЛАСОВАНО

Изм.	Кол.уч	Лист	№ док.	Подпись	Дата

88/20/ДПТ-5.4-ППТ-МО-ГЧЗ

Лист  
1.10





СОГЛАСОВАНО

Инв.№ подл. Подпись и дата  
Взам. инв.№

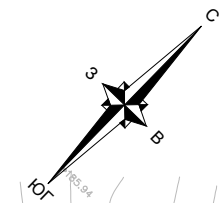
Белогорский район  
Мичуринское сельское поселение  
90:02:14:0301

Изм.	Кол.уч	Лист	№ док.	Подпись	Дата

88/20/ДПТ-5.4-ППТ-МО-ГЧЗ

Лист  
1.11

Формат 297\*841



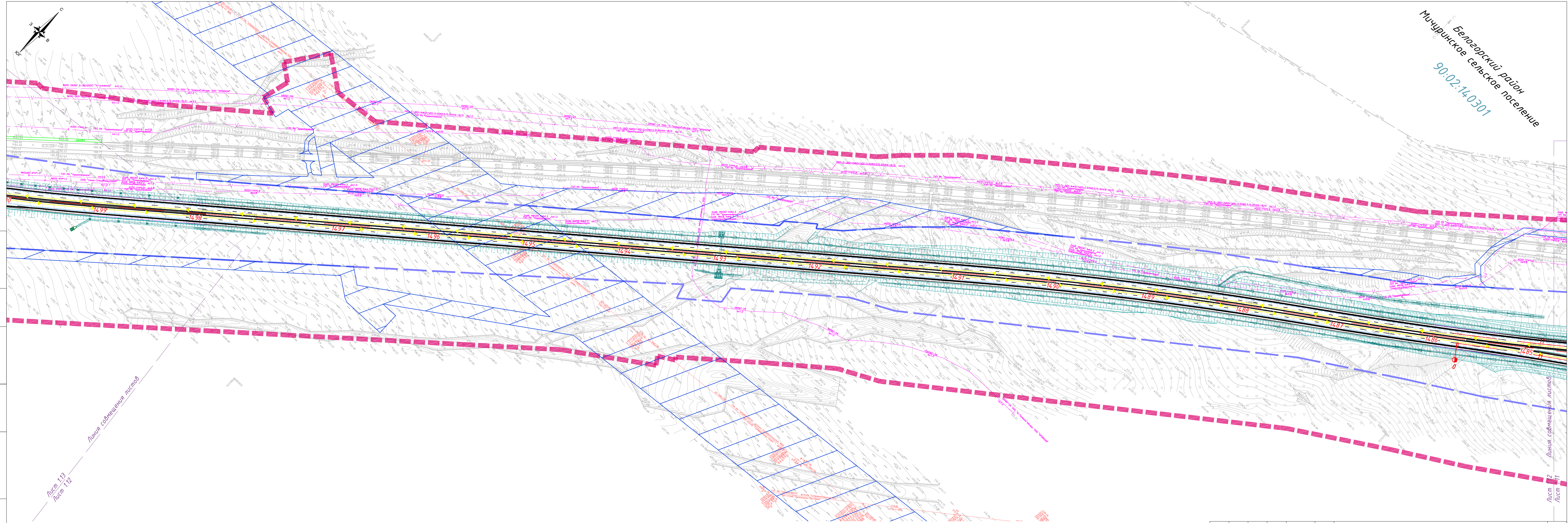
Белогорский район  
 Мичуринское сельское поселение  
 90:02:14-0301

СОГЛАСОВАНО

Инв.№ подл. Подпись и дата  
 Взам. инв.№

Лист 113  
 Лист 112

Линия совмещения листов



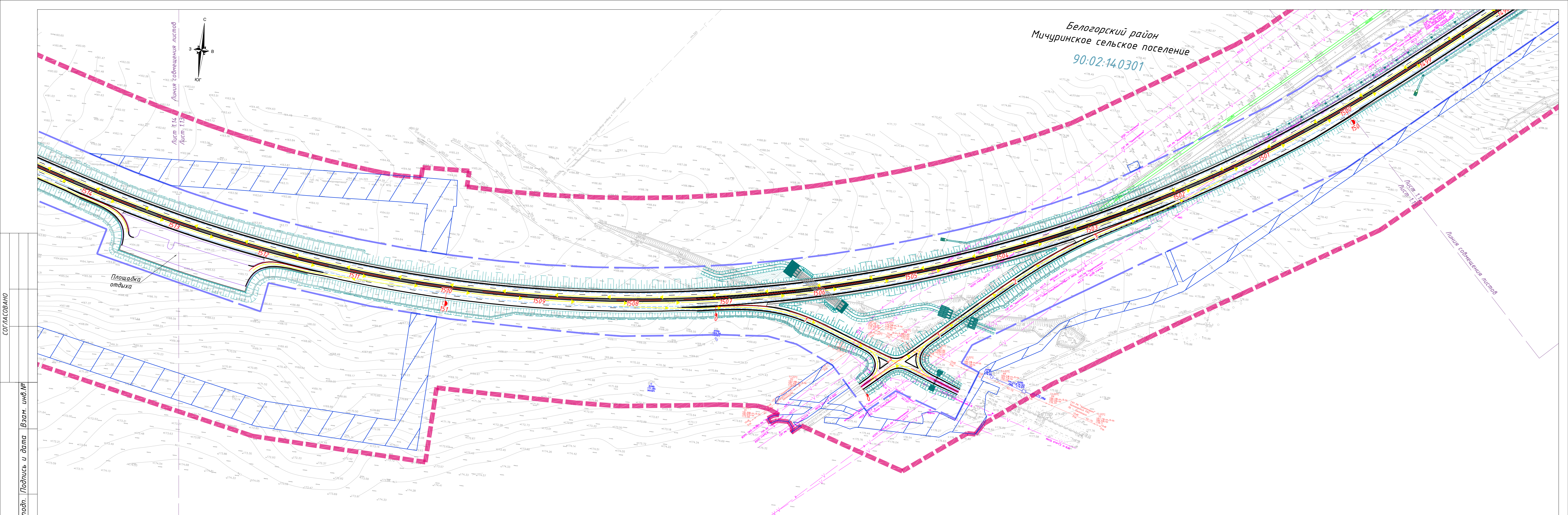
Линия совмещения листов  
 Лист 112  
 Лист 111

Изм.	Кол.уч	Лист	№ док.	Подпись	Дата

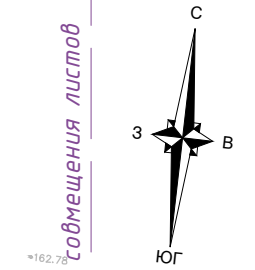
88/20/ДПТ-5.4-ППТ-МО-ГЧЗ

Формат 297\*841

Лист  
 1.12



Белогорский район  
 Мичуринское сельское поселение  
 90.02.14.0301



СОГЛАСОВАНО

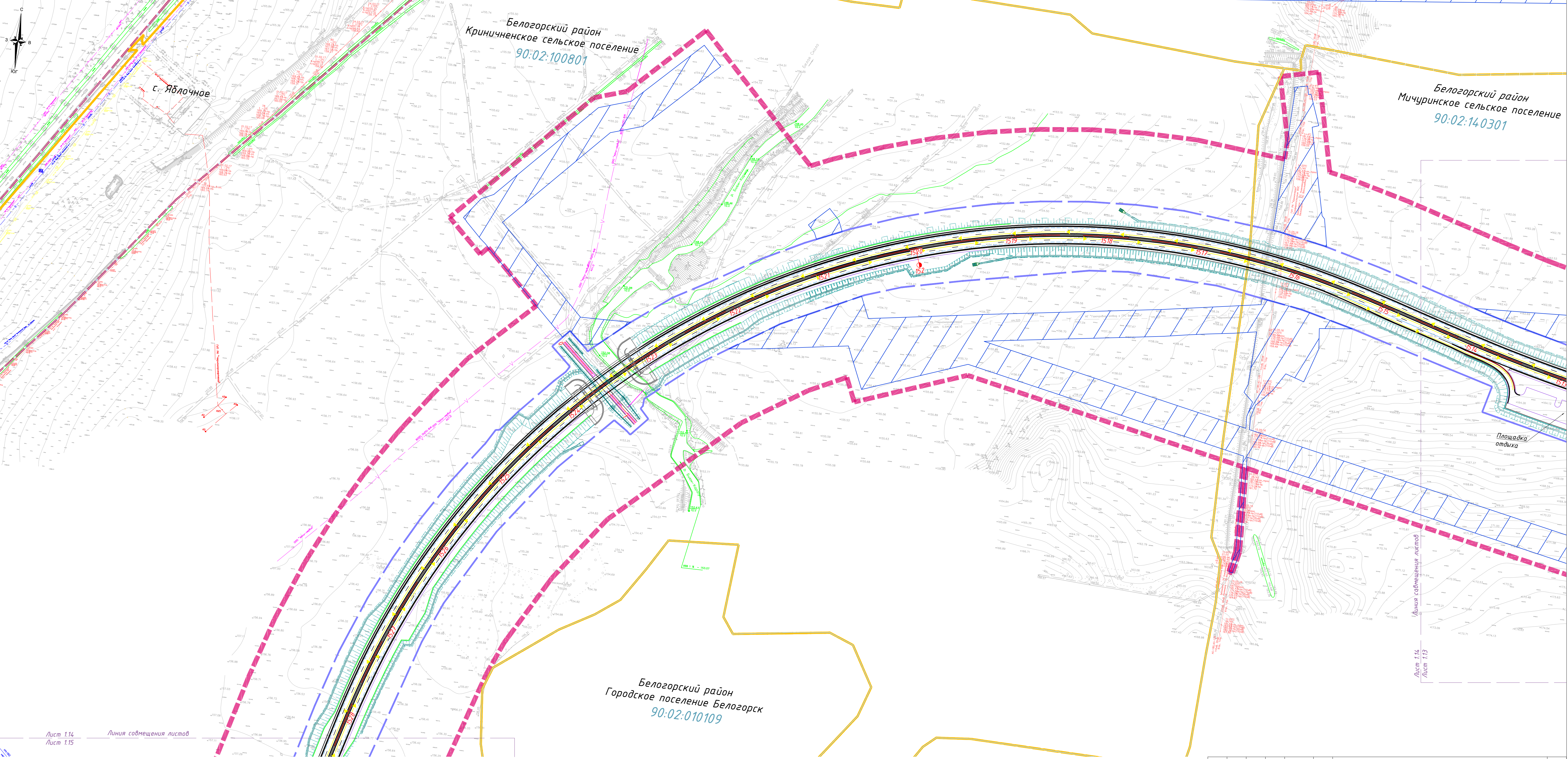
Инд.№ подп. Подпись и дата  
 Взам. инв.№

Изм.	Кол.уч	Лист	№ док.	Подпись	Дата

88/20/ДПТ-5.4-ППТ-МО-ГЧЗ

Лист  
1.13

Формат 297\*841



Белогорский район  
Криниченское сельское поселение  
90:02:100801

Белогорский район  
Мичуринское сельское поселение  
90:02:140301

Белогорский район  
Городское поселение Белогорск  
90:02:010109

с. Яблочное

Площадка  
отдыха

Линия совмещения листов  
Лист 1.14  
Лист 1.13

Лист 1.14  
Лист 1.15

Изм.	Кол.уч/Лист	№ док.	Подпись	Дата

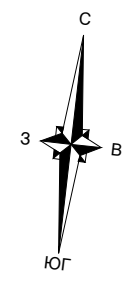
88/20/ДПТ-5.4-ППТ-МО-ГЧЗ

Лист  
1.14

Формат 420\*841

СОГЛАСОВАНО

Инв. № подл. Подпись и дата. Взам. инв. №



Белогорский район  
Вишенское сельское поселение  
90:02:060601

с. Яблочное  
90:02:100801

Лист 1.14  
Лист 1.15  
Линия совмещения листов

Белогорский район  
Кричищенское сельское поселение

Белогорский район  
Городское поселение Белогорск  
90:02:010109

Лист 1.15  
Лист 1.16  
Линия совмещения листов

СОГЛАСОВАНО

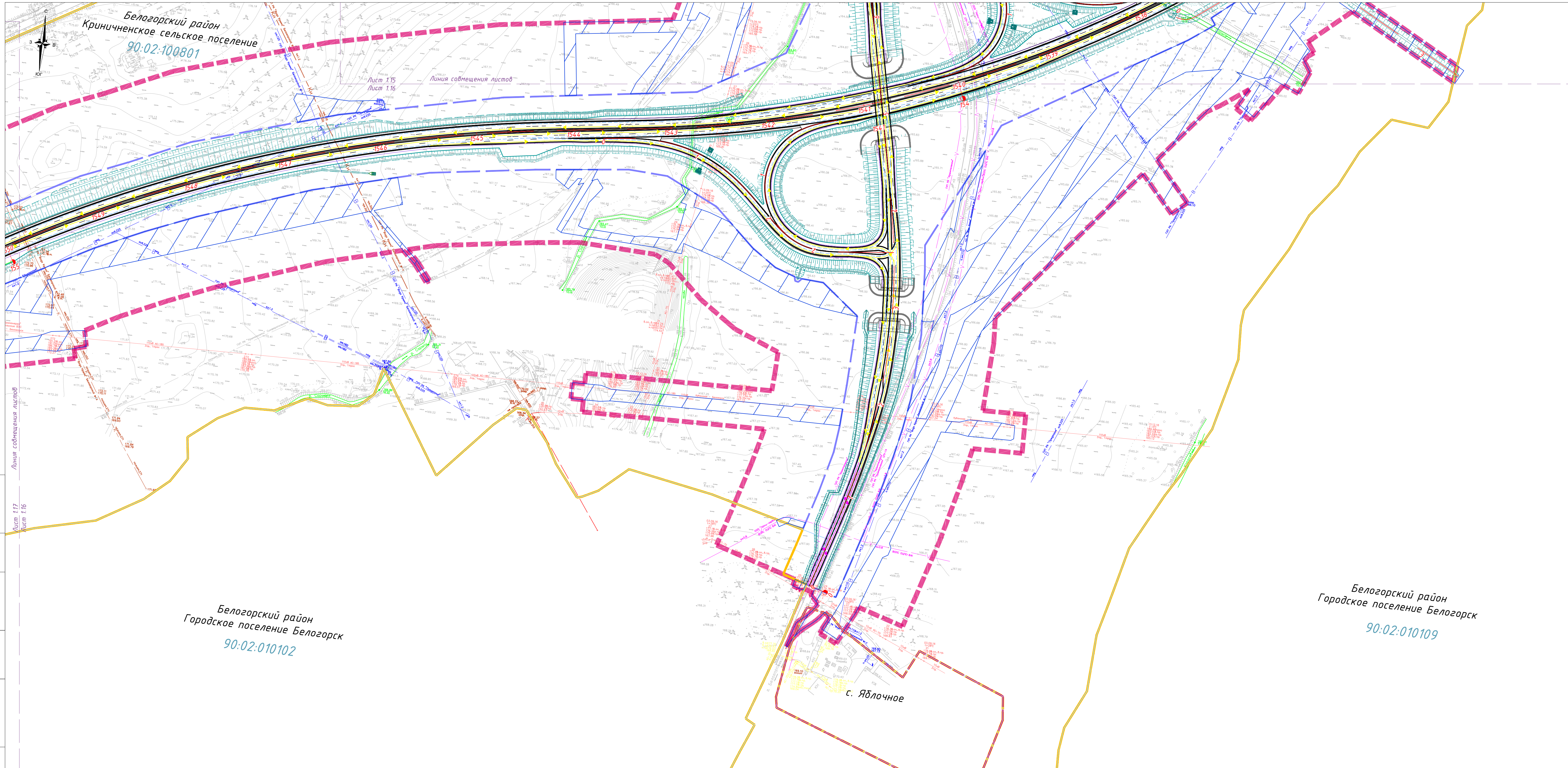
Инв. № подл. Подпись и дата. Взам. инв. №

Изм.	Кол.уч/Лист	№ док.	Подпись	Дата

88/20/ДПТ-5.4-ППТ-МО-ГЧЗ

Лист  
1.15

Формат 420\*841



Белогорский район  
Криничненское сельское поселение  
90.02:100801

Лист 1.15  
Лист 1.16  
Линия совмещения листов

Белогорский район  
Городское поселение Белогорск  
90.02:010102

Белогорский район  
Городское поселение Белогорск  
90.02:010109

с. Яблочное

Инв. № подл. Подпись и дата. Взам. инв. №

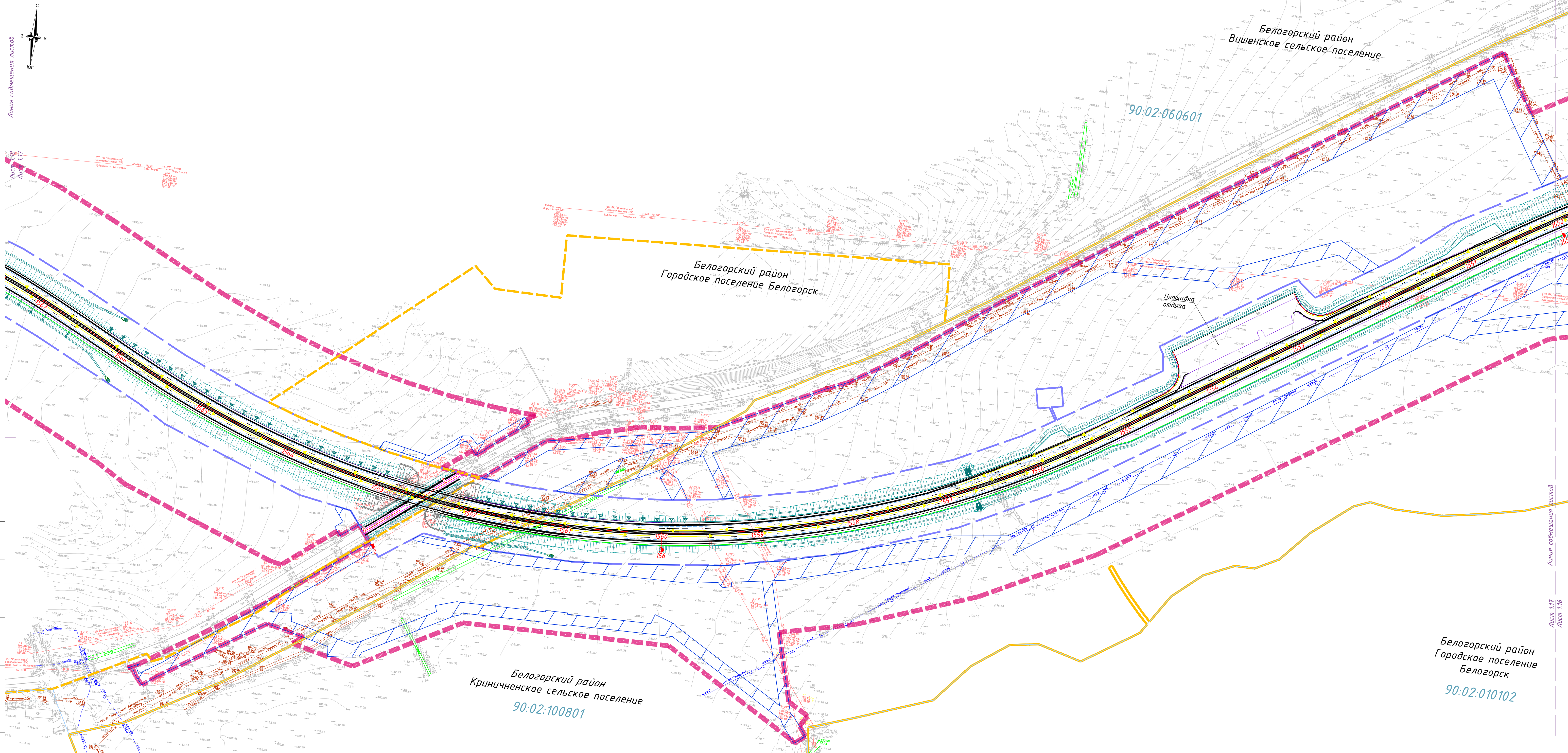
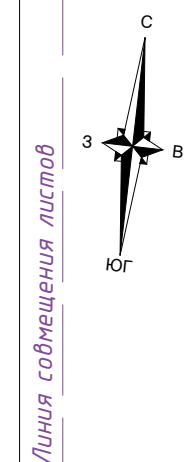
Линия совмещения листов  
Лист 1.17  
Лист 1.16

Изм.	Кол.уч/Лист	№ док.	Подпись	Дата

88/20/ДПТ-5.4-ППТ-МО-ГЧЗ

Лист  
1.16

Формат 420\*841



90.02:060601

Белогорский район  
Городское поселение Белогорск

Белогорский район  
Криниченское сельское поселение  
90.02:100801

Белогорский район  
Городское поселение Белогорск  
90.02:010102

Площадка  
отдыха

СОГЛАСОВАНО

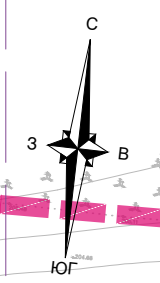
Инв. № подл. Подпись и дата. Взам. инв. №

Изм.	Кол.уч/Лист	№ док.	Подпись	Дата

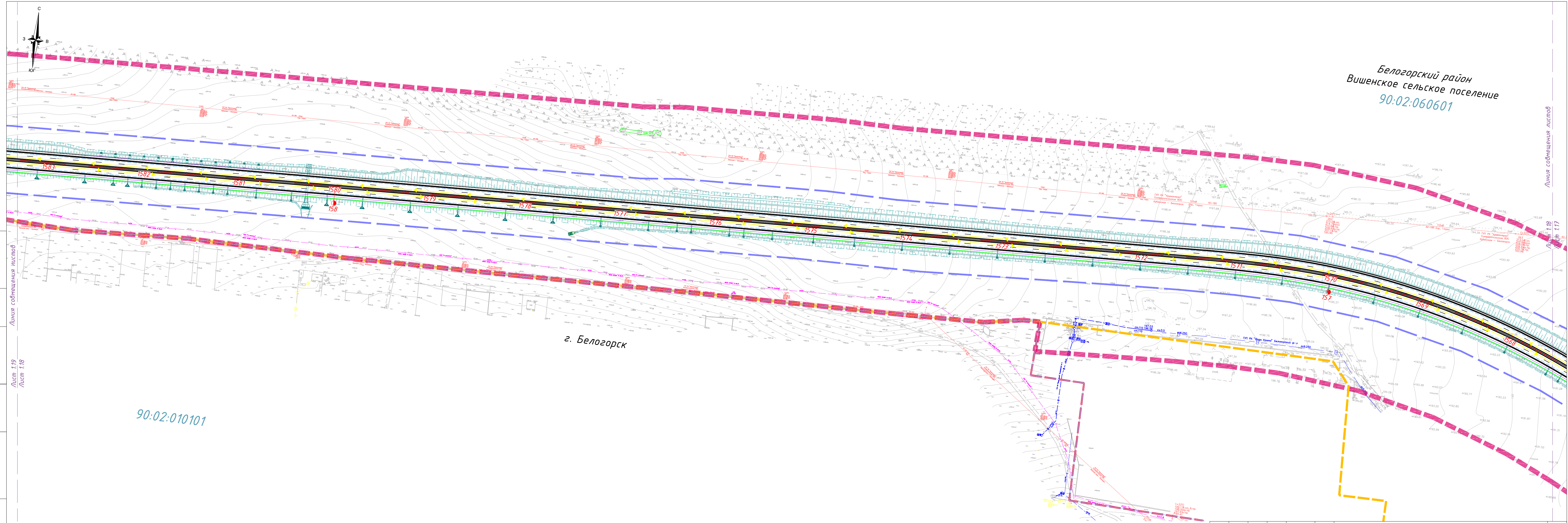
88/20/ ДПТ-5.4-ППТ-МО-ГЧЗ

Формат 420\*841

Лист  
1.17



Белогорский район  
 Вишенское сельское поселение  
 90:02:060601



г. Белогорск

90:02:010101

СОГЛАСОВАНО  
 Инв.№ подл. Подпись и дата  
 Взам. инв.№  
 Лист 1.19  
 Лист 1.18  
 Линия совмещения листов

Изм.	Кол.уч	Лист	№ док.	Подпись	Дата


88/20/ДПТ-5.4-ППТ-МО-ГЧЗ

Лист  
1.18

Формат 420\*841

Линия совмещения листов





СОГЛАСОВАНО

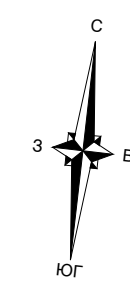
Инд.№ подп. Подпись и дата  
Взам. инв.№

Линия совмещения листов  
Лист 1.20  
Лист 1.19

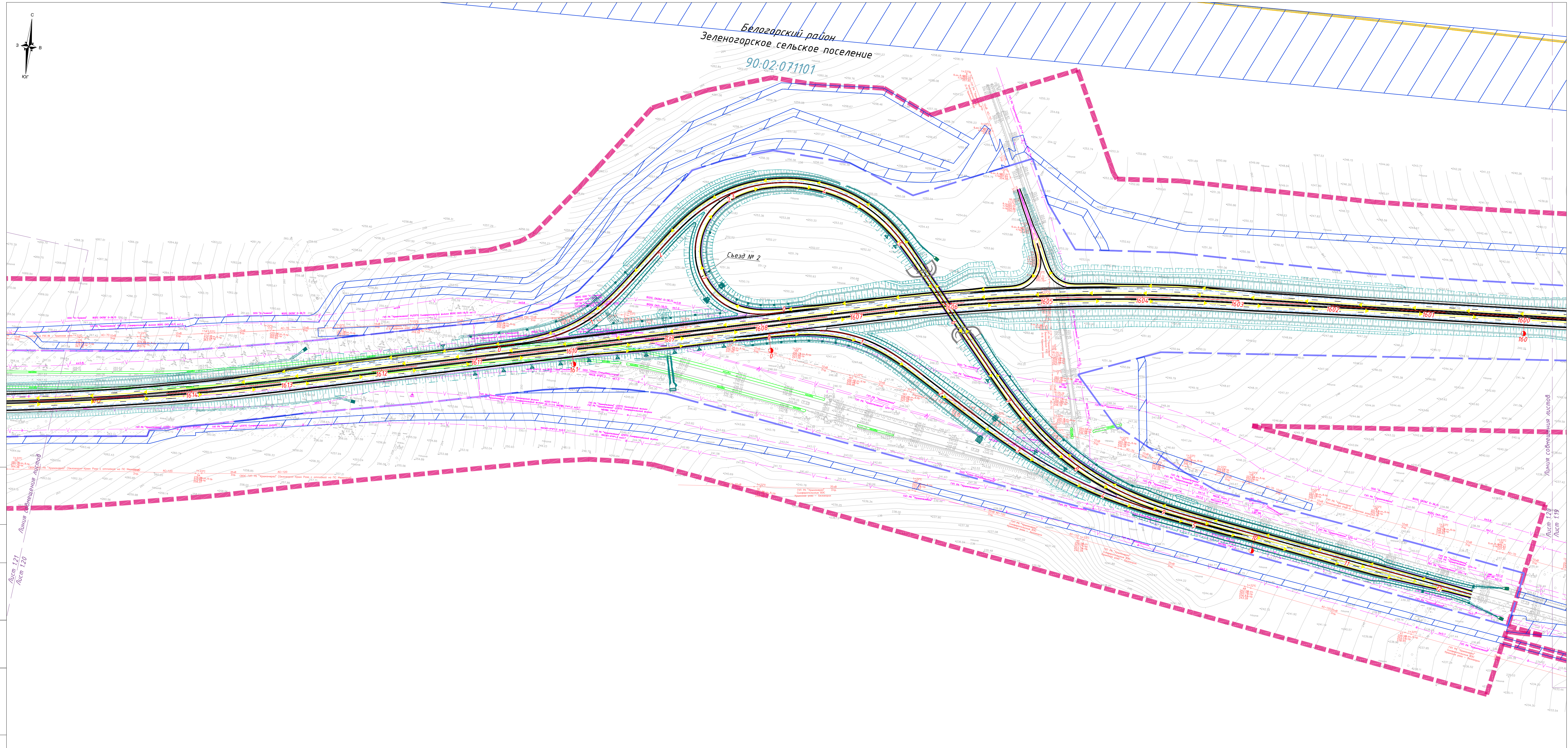
Линия совмещения листов  
Лист 1.19  
Лист 1.18

Изм.	Кол.уч	Лист	№ док.	Подпись	Дата

88/20/ДПТ-5.4-ППТ-МО-ГЧЗ

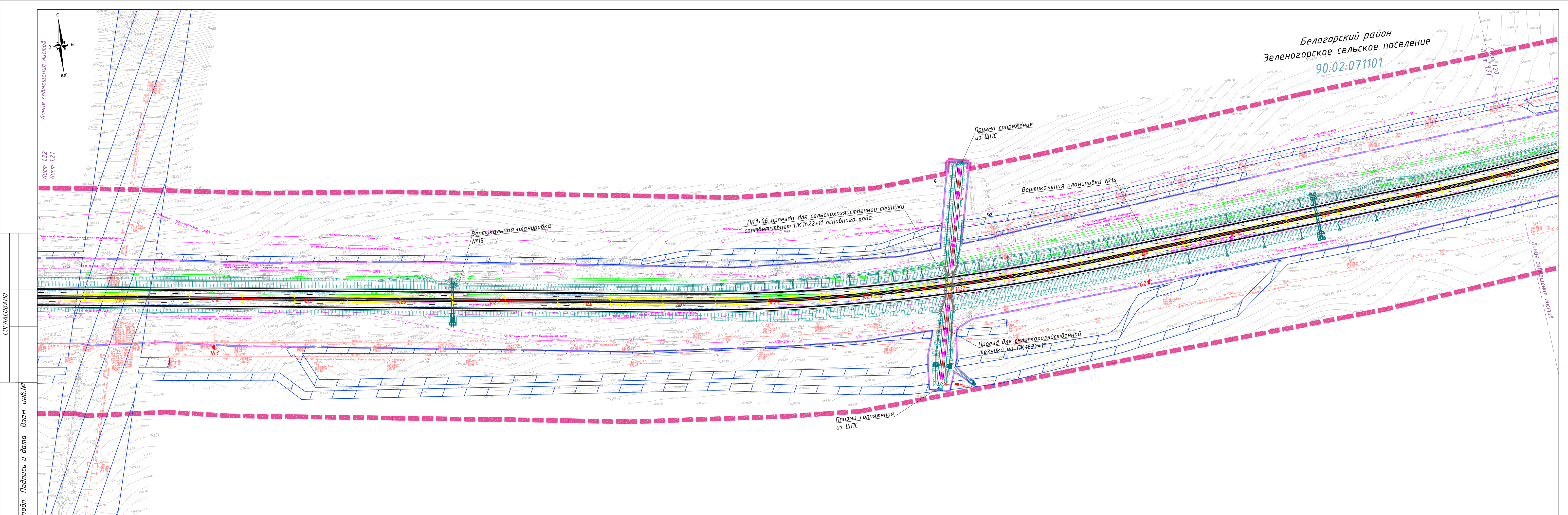


Белогорский район  
Зеленогорское сельское поселение  
90:02:071101

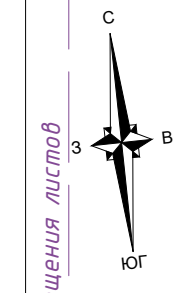


СОГЛАСОВАНО

Инв. № подл.	Подпись и дата	Взам. инв. №
Лист 1.21	Лист 1.20	Лист 1.19



Белогорский район  
 Зеленогорское сельское поселение  
 90:02:071101



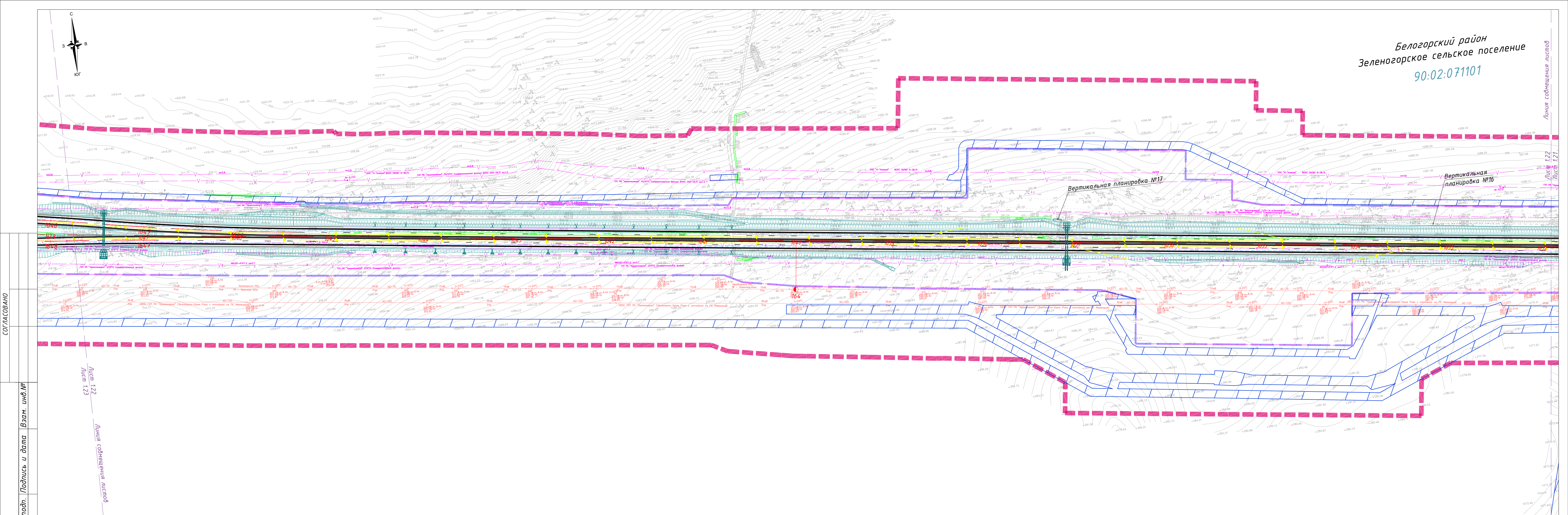
СОГЛАСОВАНО  
 Инв.№ подл. Подпись и дата  
 Взам. инв.№

Изм.	Кол.уч	Лист	№ док.	Подпись	Дата

88/20/ДПТ-5.4-ППТ-МО-ГЧЗ

Лист  
1.21

Формат 420\*841



СОГЛАСОВАНО

Имя, № подп. Подпись и дата

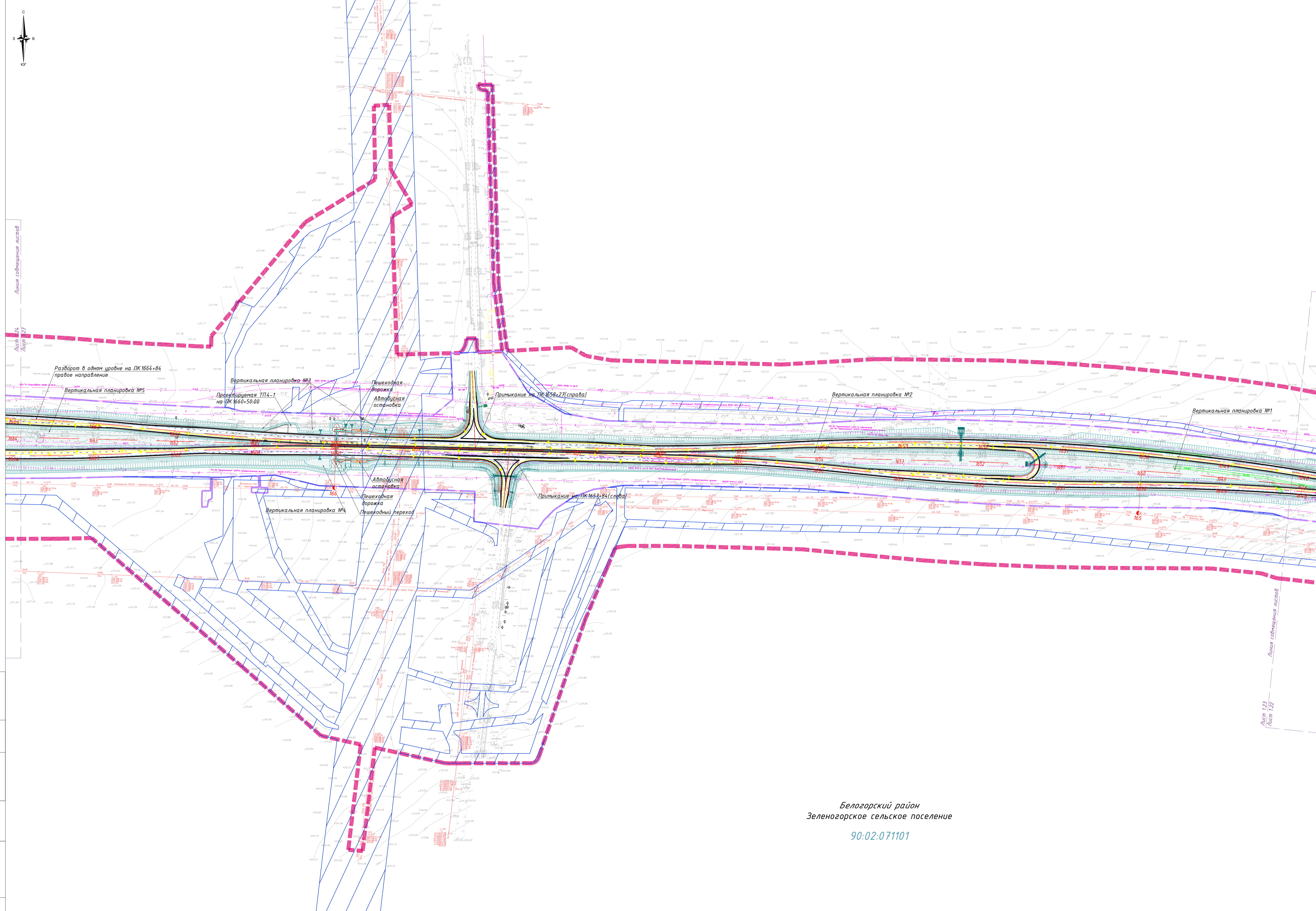
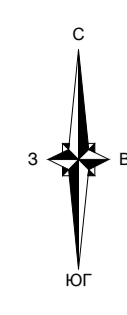
Лист 122  
Лист 123  
Линия соймещения листов

Лист 122  
Лист 121  
Линия соймещения листов

Изм.	Кол.уч	Лист	№ док.	Подпись	Дата

88/20/ДПТ-5.4-ППТ-МО-ГЧЗ

Лист  
1.22



Лист 1.24  
Лист 1.23

Разворот в одном уровне на ПК 1664+84  
правое направление

Вертикальная планировка №5

Проектируемая ТП4-1  
на ПК 1660+50.00

Вертикальная планировка №3

Пешеходная  
дорожка  
Автобусная  
остановка

Примыкание на ПК 1658+27(справа)

Вертикальная планировка №2

Вертикальная планировка №1

Автобусная  
остановка  
Пешеходная  
дорожка  
Пешеходный переход

Вертикальная планировка №4

Примыкание на ПК 1657+84(слева)

Лист 1.23  
Лист 1.22

Белогорский район  
Зеленогорское сельское поселение  
90-02-071101

СОГЛАСОВАНО

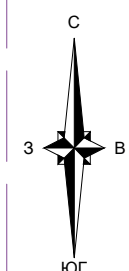
Имя № подл. Подпись и дата Власт. инв. №

Изм.	Колуч	Лист	№ док.	Подпись	Дата

88/20/ДПТ-5.4-ППТ-МО-ГЧЗ

Лист 1.23

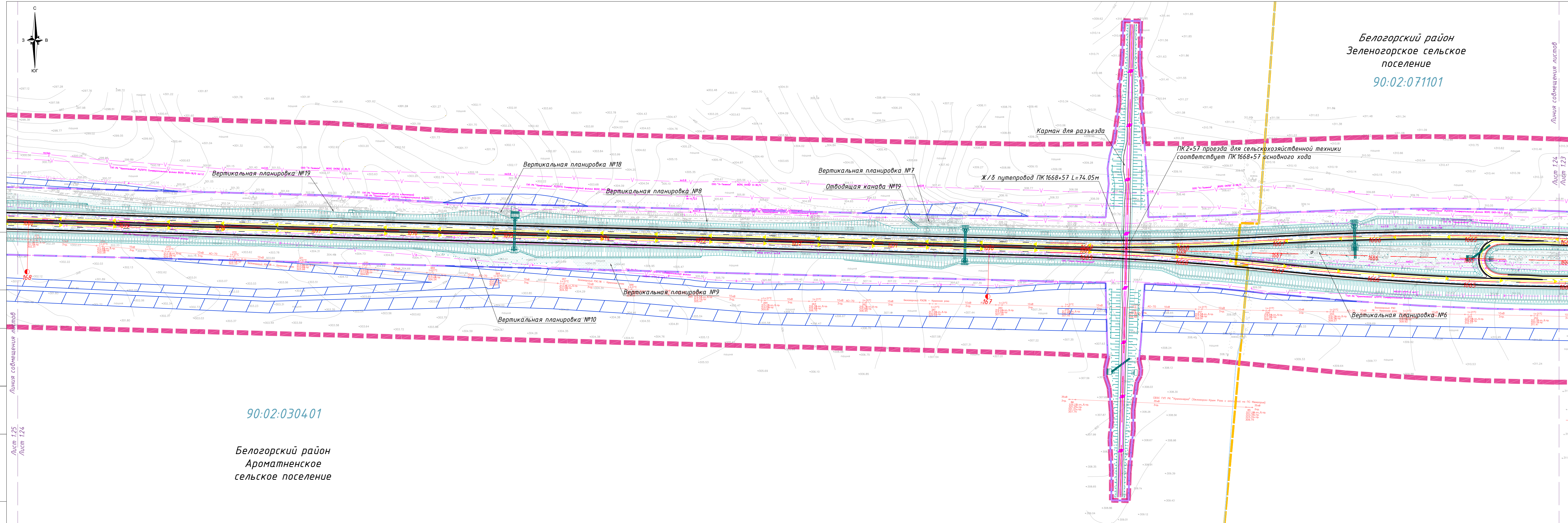
Формат А1



Белогорский район  
Зеленогорское сельское поселение  
90:02:071101

Линия совмещения листов

Лист 1.24  
Лист 1.23



90:02:030401

Белогорский район  
Ароматненское сельское поселение

СОГЛАСОВАНО

Инв.№ подл. Подпись и дата  
Взам. инв.№

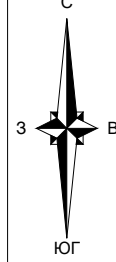
Линия совмещения листов  
Лист 1.25  
Лист 1.24

Изм.	Кол.уч	Лист	№док.	Подпись	Дата

88/20/ДПТ-5.4-ППТ-МО-ГЧЗ

Лист  
1.24

Формат 297\*841

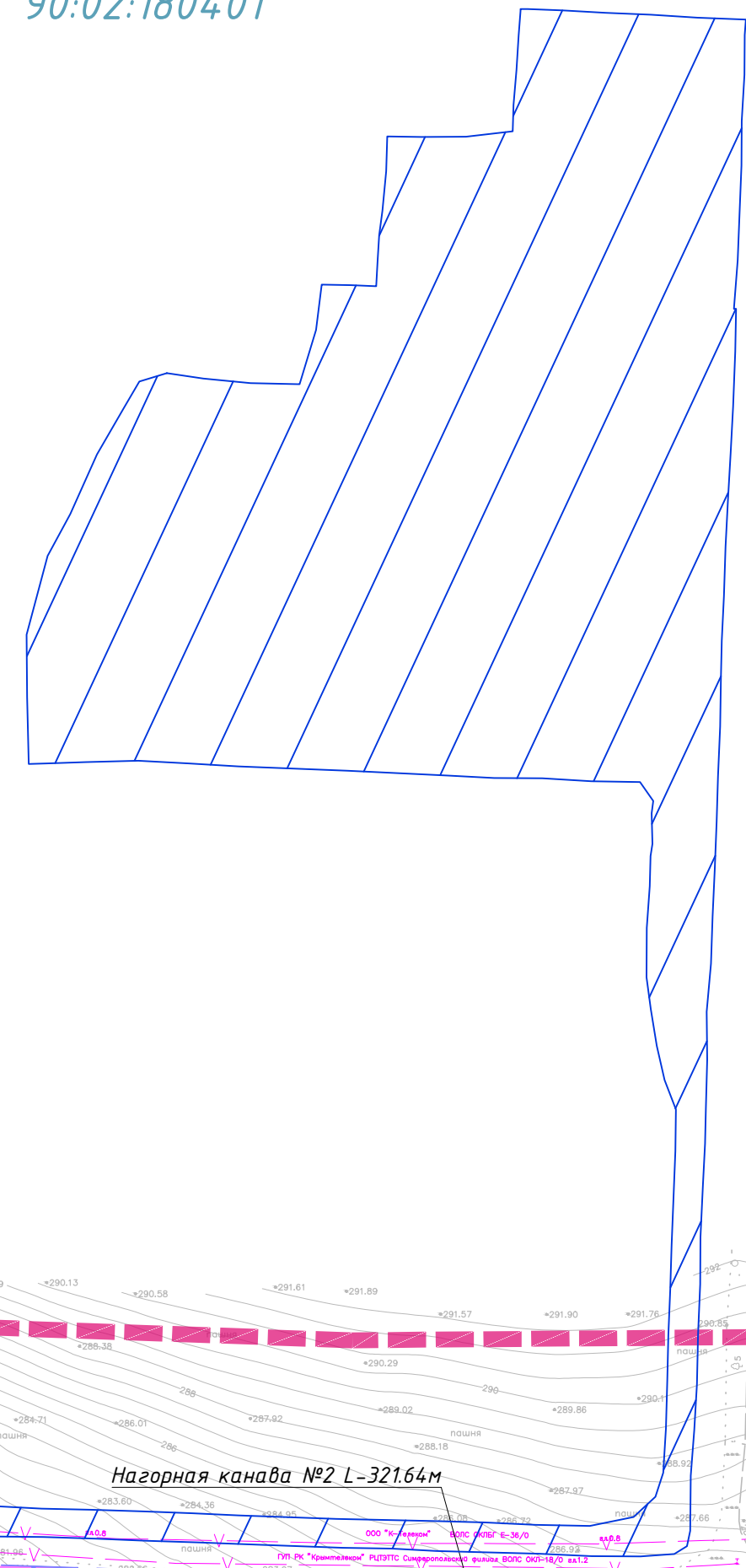


Белогорский район  
Цветочненское сельское поселение

90:02:180401

Белогорский район  
Ароматненское сельское поселение

90:02:030401



Линия совмещения листов

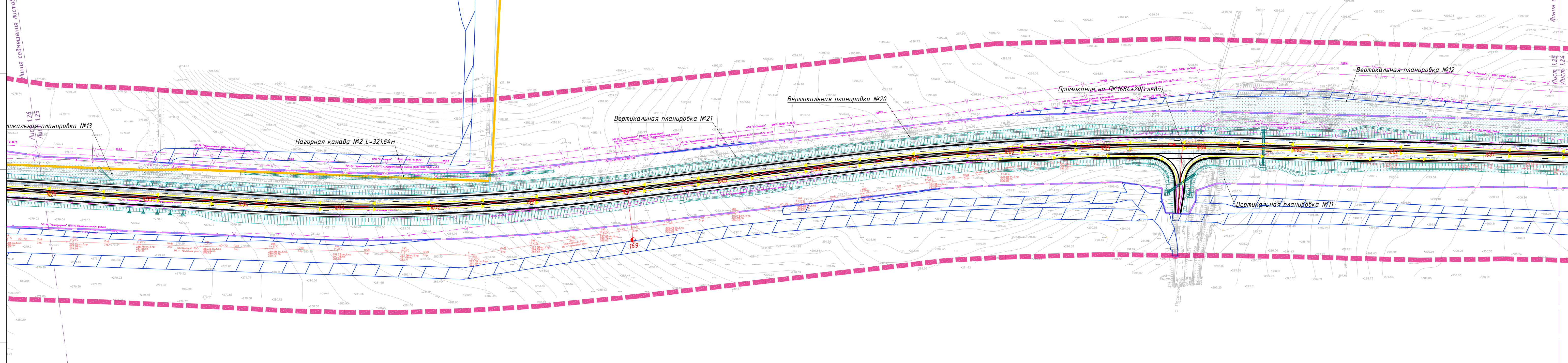
Линия совмещения листов

Линия совмещения листов

Линия совмещения листов

Линия совмещения листов

Линия совмещения листов



СОГЛАСОВАНО

Инв. № подл. Подпись и дата. Взам. инв. №

Изм.	Кол.уч/Лист	№ док.	Подпись	Дата

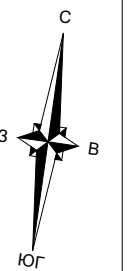
88/20/ ДПТ-5.4-ППТ-МО-ГЧЗ

Лист 1.25

Формат 420\*841

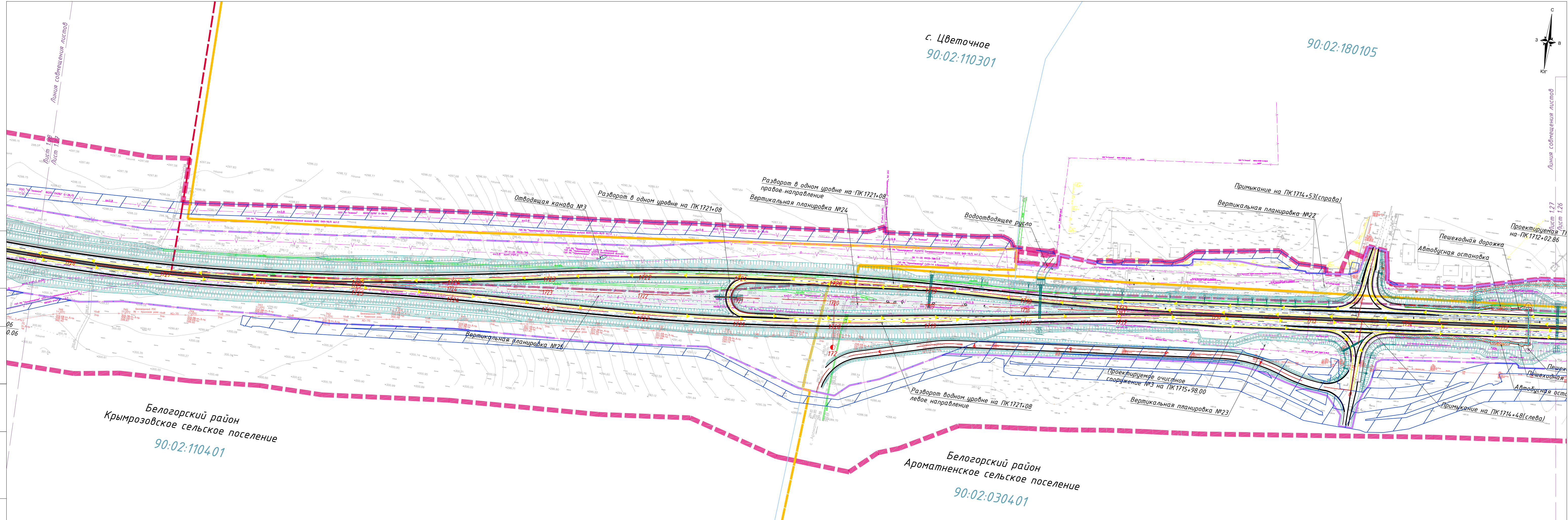






90:02:180105

с. Цветочное  
90:02:110301



Белогорский район  
Крымрозовское сельское поселение  
90:02:1104 01

Белогорский район  
Ароматненское сельское поселение  
90:02:0304 01

СОГЛАСОВАНО

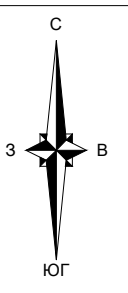
Инд.№ подп. Подпись и дата

Изм.	Кол.уч	Лист	№ док.	Подпись	Дата

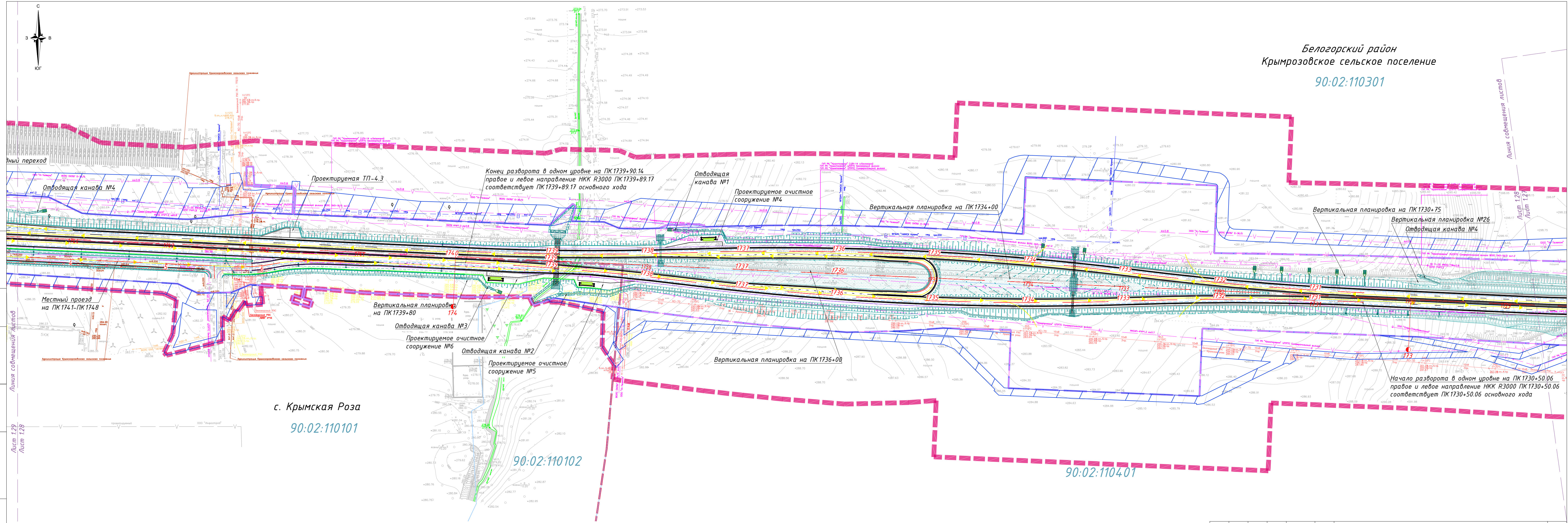
88/20/ДПТ-5.4-ППТ-МО-ГЧЗ

Лист  
1.27

Формат 297\*841



Белогорский район  
Крымрозовское сельское поселение  
90:02:110301



с. Крымская Роза  
90:02:110101

90:02:110102

90:02:110401

Линия сдвига листа  
Лист 1.28  
Лист 1.27

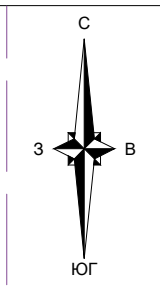
Инв.№ подл. Подпись и дата  
Взам. инв.№  
Согласовано

Линия сдвига листов  
Лист 1.29  
Лист 1.28

Изм.	Кол.уч	Лист	№ док.	Подпись	Дата

88/20/ДПТ-5.4-ППТ-МО-ГЧЗ

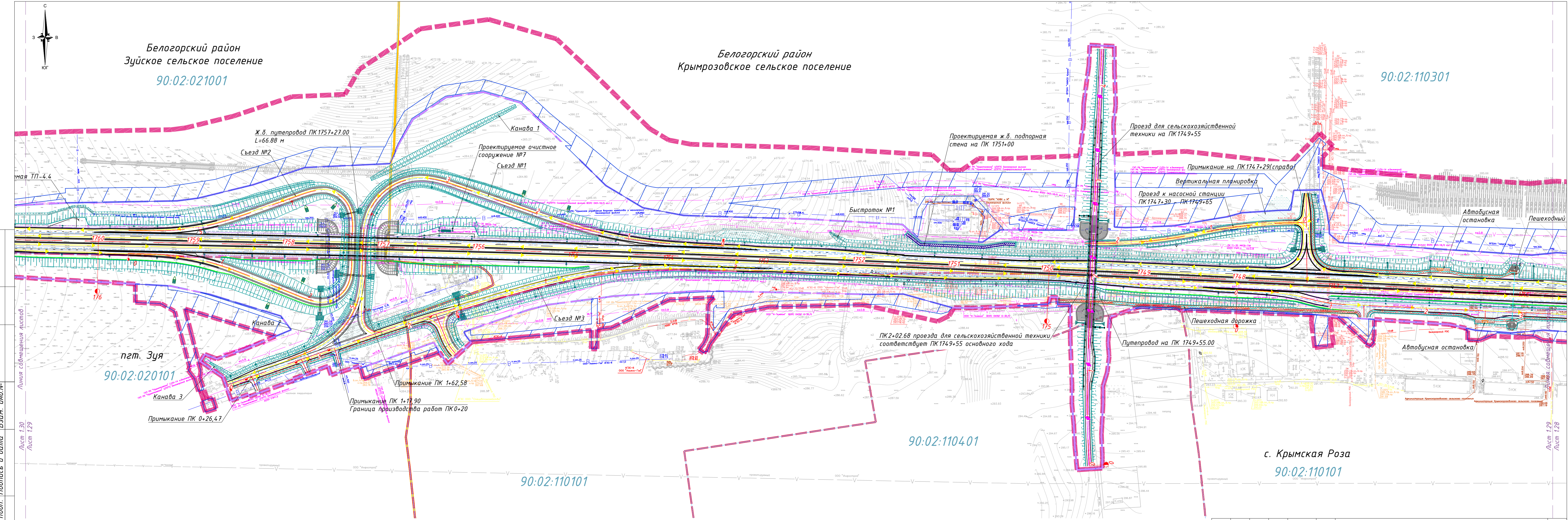
Лист  
1.28



Белогорский район  
Зуйское сельское поселение  
90:02:021001

Белогорский район  
Крымрозовское сельское поселение

90:02:110301



пгт. Зуя  
90:02:020101

ПК 2+02.68 проезда для сельскохозяйственной техники соответствует ПК 1749+55 основного хода

Пешеходная дорожка  
Путепровод на ПК 1749+55.00

90:02:110101

90:02:110401

с. Крымская Роза  
90:02:110101

СОГЛАСОВАНО

Инв.№ подл. Подпись и дата  
Взам. инв.№

Лист 1.30  
Лист 1.29

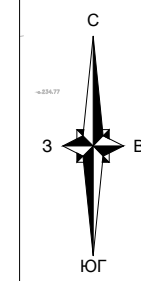
Лист 1.29  
Лист 1.28

Изм.	Кол.уч	Лист	№ док.	Подпись	Дата

88/20/ДПТ-5.4-ППТ-МО-ГЧЗ

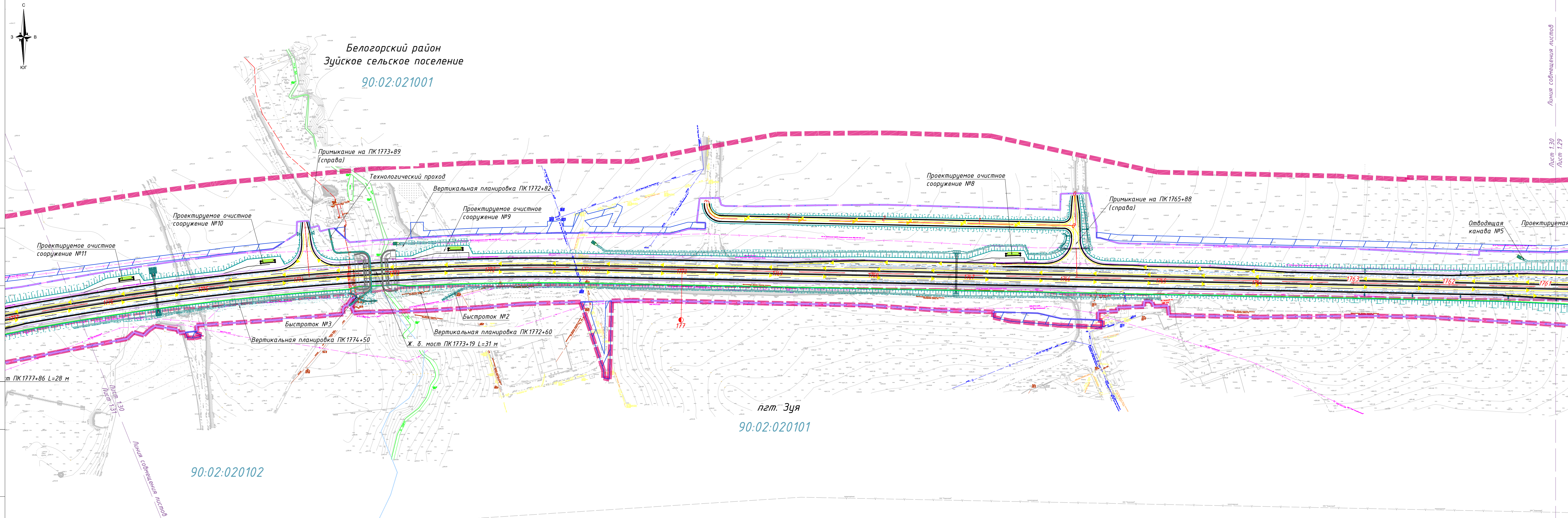
Лист  
1.29

Формат 297\*841



Белогорский район  
Зуйское сельское поселение

90:02:021001



пгт. Зуя  
90:02:020101

90:02:020102

Линия совмещения листов  
Лист 1.30  
Лист 1.29

СОГЛАСОВАНО

Инд.№ подп. Подпись и дата


Взам. инв.№

Изм.	Кол.уч	Лист	№ док.	Подпись	Дата

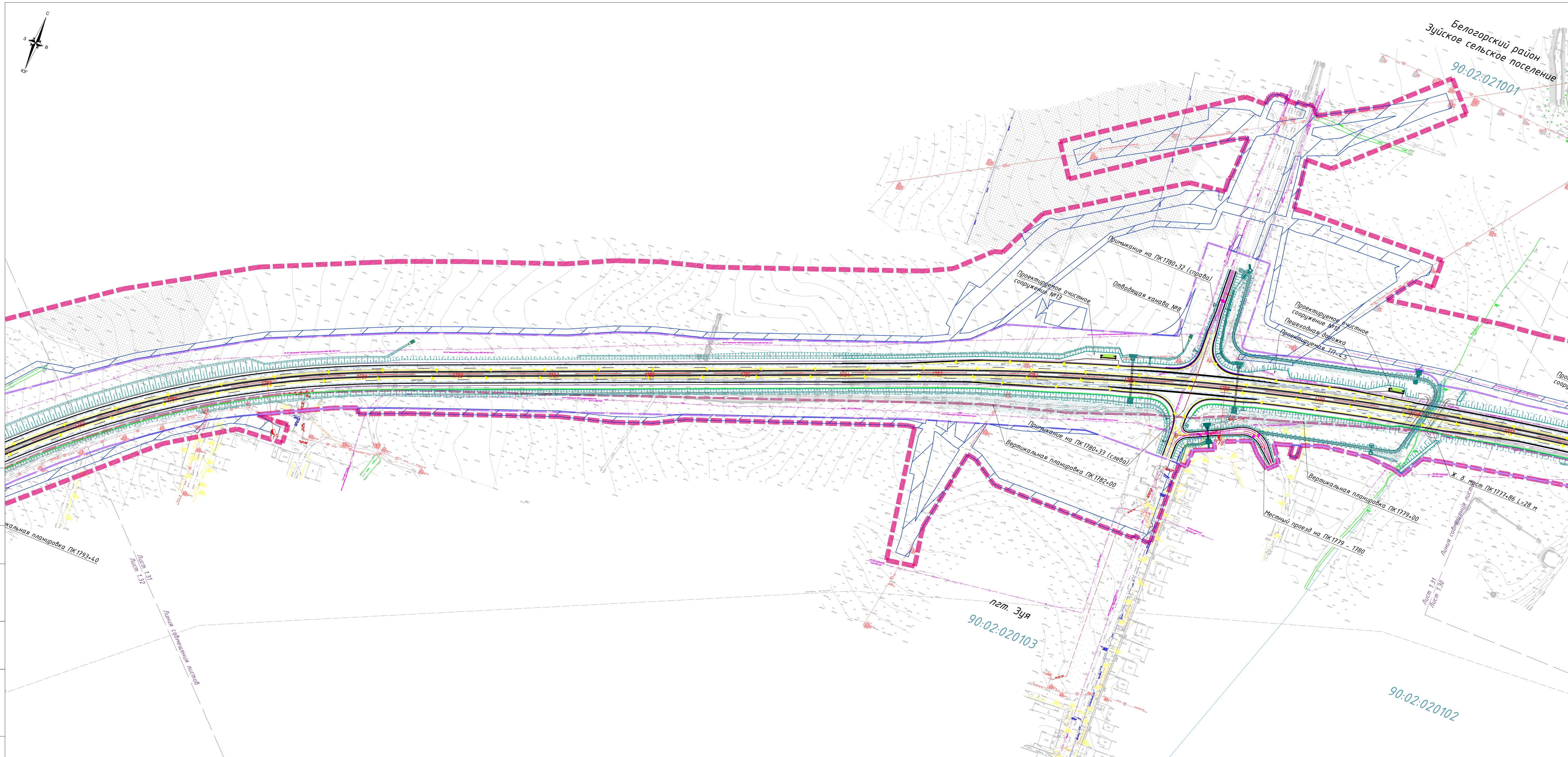
88/20/ДПТ-5.4-ППТ-МО-ГЧЗ

Лист  
1.30

Формат 297\*841



Белогорский район  
Зуйское сельское поселение  
90:02:021001

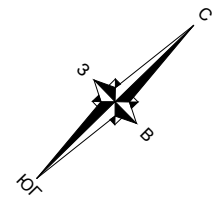


СОГЛАСОВАНО  
Инв. № подл. Подпись и дата. Взам. инв. №

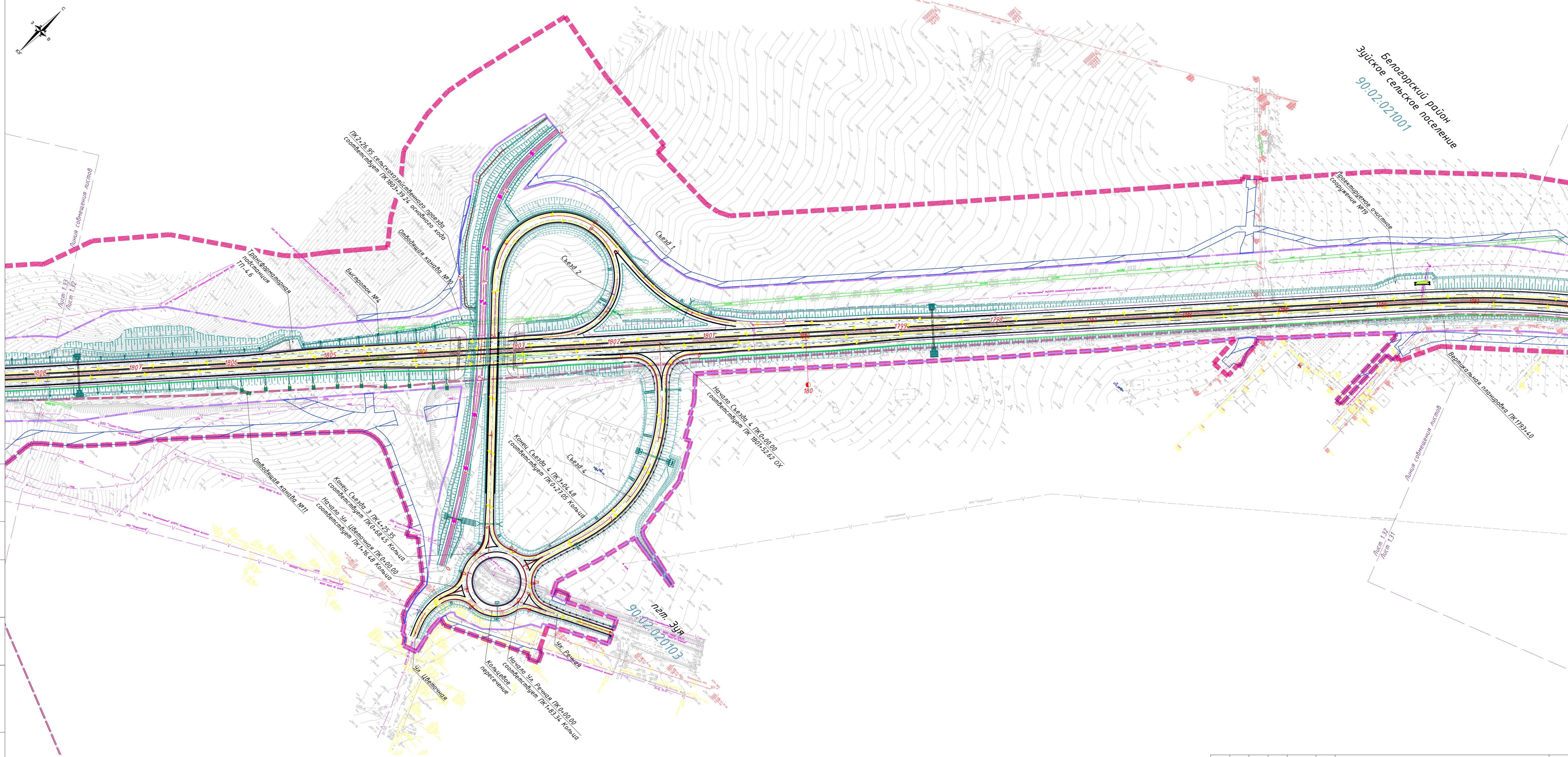
п.п. Зуй  
90:02:020103

90:02:020102

Изм.	Кол.уч/Лист	№ док.	Подпись	Дата	88/20/ДПТ-5.4-ППТ-МО-ГЧЗ	Лист 1.31
					Формат 420*841	



Белогорский район  
Зуйское сельское поселение  
90.02.021001




СОГЛАСОВАНО

Инв. № подл. Подпись и дата. Взам. инв. №

Изм.	Кол.уч/Лист	№ док.	Подпись	Дата	Лист
					1.32

88/20/ ДПТ-5.4-ППТ-МО-ГЧЗ

Формат 420×841

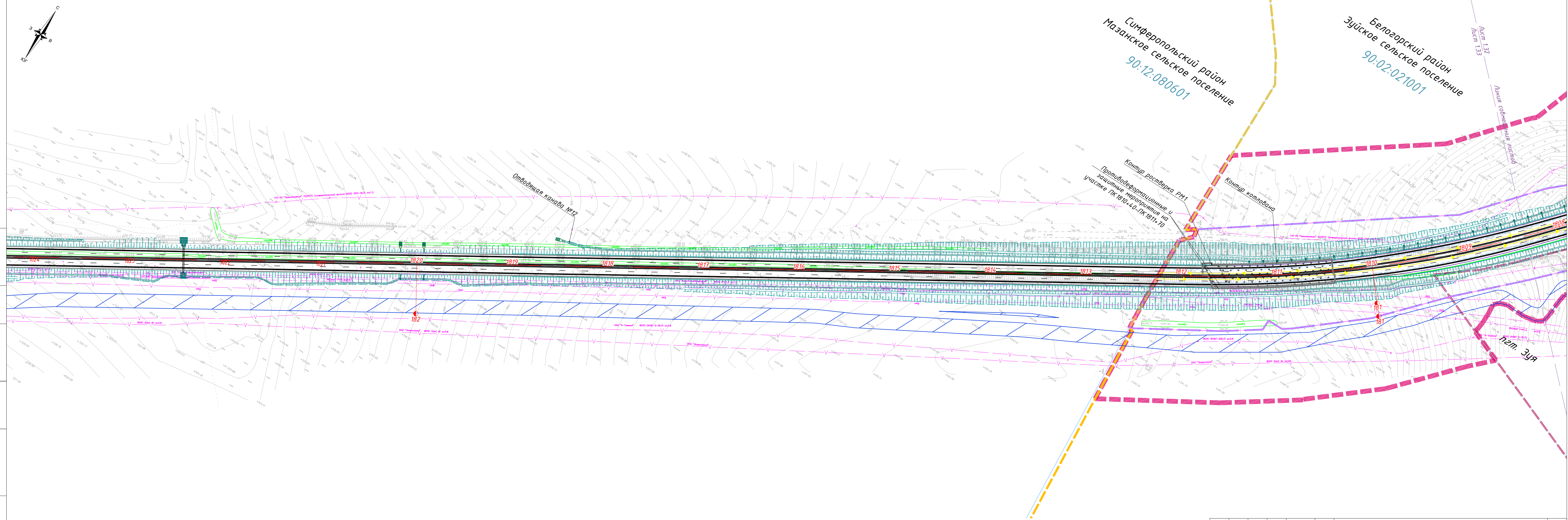


Симферопольский район  
Мазанское сельское поселение  
90:12:080601

Белогорский район  
Зуйское сельское поселение  
90:02:021001

Лист 132  
Лист 133

Линия обременения Листов



СОГЛАСОВАНО

Инв.№ подл. Подпись и дата  
Взам. инв.№

Изм.	Кол.уч	Лист	№ док.	Подпись	Дата

88/20/ДПТ-5.4-ППТ-МО-ГЧЗ

Лист  
133